



BULLETIN METEOROLOGIQUE QUOTIDIEN N°239/ELABORER LE JUEDI 27/11/2025

PREVISION DU TEMPS AXEE SUR L'IMPACT

VALABLE LE VENDREDI 28/11/2025






EXTREMES : La plus basse température est prévue sur la Ville de Goma avec **19°C**.










Tandis que la plus haute température est attendue sur la Ville de Buta avec **35°C**.



Avertissement : des coups des Vents d'Est souffleront sur la Ville de Kalemie avec une vitesse de 8km/h.






Des Faibles pluies de **10-15mm** sont prévues sur la Ville de Kenge.






Légende des Impacts de Risque

Très Faible		Faible		Moyen		Fort		Très Fort			
0-5mm		5-10mm		10-20mm		20-50mm		≥ 50mm			
N°	VILLES	ETAT DE L’ ATMOSPHERE				RISQUE					
Date valide VENDREDI 28/11/2025		PHENOMENES	T°Min (°C)	T°Max (°C)	Direction & vitesse du vent (Km/h)	Eau Précipitable (mm)	Très faible	Faible	Moyen	Fort	Très fort
1	Kinshasa	 Nuageux avec orages et pluies	24	30	Nord 1km/h	2-3mm	x				
2	Matadi	 Nuageux avec orages et pluies	24	30	Ouest 1km/h	2-3mm	x				
3	Kenge	 Nuageux avec orages et pluies	24	29	Est 1km/h	10-15mm			x		
4	Kikwit	 Nuageux avec orages et pluies	23	31	Nord-Est 1km/h	1-2mm	x				
5	Bandundu	 Nuageux avec orages et pluies	24	31	Sud-Est 1km/h	5-6mm		x			

		PHENOMENES	T°Min (°C)	T°Max (°C)	Direction et vitesse du vent (Km/h)	Eau Précipitable (mm)	Très faible	Faible	Moyen	Fort	Très fort
6	Inongo	 Nuageux avec orages et pluies	24	29	Sud-Est 2km/h	1-2mm	x				
7	Boende	 Orages et pluies isolées	25	34	Sud-Ouest 2km/h	0,5-1mm	x				
8	Mbandaka	 Orages avec pluies	24	30	Sud-Ouest 2km/h			x			
9	Lisala	 Nuageux avec éclaircis	25	33	Sud-Ouest 1km/h	00mm					
10	Gemena	 Nuageux avec éclaircis	24	31	Sud-Ouest 2km/h	00mm					
Date valide VENDREDI 28/11/2025		PHENOMENES	T°Min (°C)	T°Max (°C)	Direction et vitesse du vent (Km/h)	Eau Précipitable (mm)	Très faible	Faible	Moyen	Fort	Très fort
11	Gbadolite	 Nuageux avec éclaircis	24	33	Ouest 2km/h	00mm					
12	Buta	 Nuageux avec éclaircis	25	35	Est 3km/h	00mm					
13	Isiro	 Nuageux avec éclaircis	23	32	Est 3km/h	00mm					
14	Bunia	 Nuageux avec éclaircis	22	28	Est 6km/h	00mm	x				

15	Kisangani	 Orages isolés	25	33	Nord 1km/h	00mm					
16	Goma	 Nuageux avec pluies isolées	19	23	Nord-Est 1km/h	0,2-0,5mm	x				

Date valide VENDREDI 28/11/2025		PHENOMENES	T°Min (°C)	T°Max (°C)	Direction et vitesse du vent (Km/h)	Eau Précipitable (mm)	Très faible	Faible	Moyen	Fort	Très fort
17	Bukavu	 Nuageux avec pluies isolées	20	23	Est 7km/h	0,2-0,5mm	x				
18	Kindu	 Orages avec pluies isolées	25	32	Sud-Ouest 1km/h	0,2-0,5mm	x				
19	Kalemie	 Nuageux avec éclaircis	23	28	Est 8km/h	00mm					
20	Lusambo	 Nuageux avec orages et pluies	23	33		1-2mm	x				
21	Ilebo	 Nuageux avec orages et pluies	23	30	Sud-Ouest 1km/h	3-4mm	x				
22	Kabinda	 Orages avec pluies isolées	24	32	Est 4km/h	0,2-0,5mm	x				
23	Mbuji-Mayi	 Orages isolés	24	31	Est 3km/h	00mm					

24	Kananga	 Orages avec pluies isolées	24	33	Nord-Est 3km/h	0,5-1mm	x				
25	Tshikapa	 Orages isolés	24	32	Nord 1km/h	00mm					
26	Kamina	 Orages avec pluies isolées	24	31	Est 6km/h	00mm					
27	Kolwezi	 Nuageux avec éclaircis	22	28	Est 7km/h	00mm					
28	Lubumbashi	 Nuageux avec éclaircis	22	29	Est 6km/h	00mm					

ITÉ D'EAU DES PLUIES RECUEILLIES :

LEVER ET COUCHER DU SOLEIL

LEVER :
Kinshasa : 05h 43'20''

COUCHER :
Kinshasa: 17h 51'56''

Centre Météorologique National (CMN)
Service de Prévision du Temps
cmnbinza@gmail.com (+243)820298939

Chaussée MzeeL.D Kabila Binza/Météo E-mail : meteordcongo@gmail.com

B.P 4715 Kinshasa II Site Web : www.meteordc.cd