



BULLETIN METEOROLOGIQUE QUOTIDIEN N°248/ELABORER LE DIMANCHE 07/12/2025

PREVISION DU TEMPS AXEE SUR L'IMPACT

VALABLE LE LUNDI 08/12/2025






EXTREMES : La plus basse température est prévue sur les Ville de Goma, Bukavu avec 19°C.










Tandis que la plus haute température est attendue sur les Villes de Bandundu, Kindu et Lisala avec 30°C.



Avertissement : des coups des Vents d'Ouest souffleront sur la Ville de Matadi avec une vitesse de 6km/h.

Des fortes pluies de 7-8 mm sont attendues sur les Villes d'Inongo et d' Ilebo.






Légende des Impacts de Risque

Très Faible		Faible		Moyen		Fort		Très Fort			
0-5mm		5-10mm		10-20mm		20-50mm		≥ 50mm			
N°	VILLES	ETAT DE L’ ATMOSPHERE					RISQUE				
Date valide LUNDI 08/12/2025		PHENOMENES	T°Min (°C)	T°Max (°C)	Direction & vitesse du vent (Km/h)	Eau Précipitable (mm)	Très faible	Faible	Moyen	Fort	Très fort
1	Kinshasa	 Nuageux avec pluies	22	28	Ouest 2km/h	2-3mm	x				
2	Matadi	 Nuageux avec pluies	23	28	Ouest 5km/h	1-2mm	x				
3	Kenge	 Orages avec pluies	23	29	Nord 3km/h	4-5mm	x				
4	Kikwit	 Nuageux avec pluies	23	27	Nord-Ouest 1km/h	1-2mm	x				
5	Bandundu	 Orages avec pluies	24	30	Nord-ouest 8km/h	0,2-0,5mm	x				

		PHENOMENES	T°Min (°C)	T°Max (°C)	Direction et vitesse du vent (Km/h)	Eau Précipitable (mm)	Très faible	Faible	Moyen	Fort	Très fort
6	Inongo	 Nuageux avec pluies	25	28	Sud 3km/h	7-8mm		x			
7	Boende	 Nuageux avec pluies	22	28	Sud-Ouest 5km/h	0,2-0 ;5mm	x				
8	Mbandaka	 Orages avec pluies	23	29	Sud-Ouest 4km/h			x			
9	Lisala	 Orages isolés	24	30	Ouest 3km/h	00mm					
10	Gemena	 Nuageux avec pluies	23	27	Sud-Ouest 3km/h	0,5-1mm	x				
Date valide LUNDI 08/12/2025		PHENOMENES	T°Min (°C)	T°Max (°C)	Direction et vitesse du vent (Km/h)	Eau Précipitable (mm)	Très faible	Faible	Moyen	Fort	Très fort
11	Gbadolite	 Nuageux avec pluies	24	26	Sud 3km/h	0,5-1mm	x				
12	Buta	 Nuageux avec pluies	24	28	Nord-Est 4km/h	0,5-1mm	x				
13	Isiro	 Nuageux avec pluies	23	28	Nord-Est 2km/h	2-3mm	x				
14	Bunia	 Nuageux avec pluies	24	27	Est 5km/h	0.5-1mm	x				

15	Kisangani	 Nuageux avec pluies	25	27	Nord-Ouest 1km/h	2-3mm	x				
16	Goma	 Nuageux avec pluies	19	21	Nord-Est 2km/h	0,2-0,5mm	x				

Date valide LUNDI 08/12/2025		PHENOMENES	T°Min (°C)	T°Max (°C)	Direction et vitesse du vent (Km/h)	Eau Précipitable (mm)	Très faible	Faible	Moyen	Fort	Très fort
17	Bukavu	 Nuageux avec éclaircies	20	22	Sud-Est 6km/h	00mm					
18	Kindu	 Orages avec pluies	25	30	Sud-est 3km/h	5-6mm		x			
19	Kalemie	 Nuageux avec éclaircies	22	27	Est 3km/h	00mm					
20	Lusambo	 Nuageux avec pluies	22	27	Nord -Ouest 3km/h	1-2mm	x				
21	Ilebo	 Nuageux avec pluies	22	26	Ouest 1km/h	7-8mm		x			
22	Kabinda	 Nuageux avec pluies	22	29	Nord-est 3km/h	0,2-0,5mm	x				
23	Mbuji-Mayi	 Nuageux avec pluies	22	29	Nord-Est 4km/h	0,2-0,5mm	x				

24	Kananga	 Nuageux avec pluies	22	26	Sud 4km/h	3-4mm	x				
25	Tshikapa	 Nuageux avec pluies	22	27	Sud-Ouest 1km/h	6-7mm		x			
26	Kamina	 Nuageux avec éclaircies	23	26	Nord 5km/h	00mm					
27	Kolwezi	 Nuageux avec pluies	21	24	Nord-Est 2km/h	0,2-0,5mm	x				
28	Lubumbashi	 Nuageux avec éclaircies	22	25	Nord -est 2km/h	00mm					

ITÉ D'EAU DES PLUIES RECUEILLIES : 58mm à Kinshasa-Binza

LEVER ET COUCHER DU SOLEIL

LEVER :
Kinshasa : 05h 45'20''

COUCHER :
Kinshasa: 17h 55'08''

Centre Météorologique National (CMN)
Service de Prévision du Temps
cmnbinza@gmail.com (+243)820298939

Chaussée MzeeL.D Kabila Binza/Météo E-mail : meteordcongo@gmail.com

B.P 4715 Kinshasa II Site Web : www.meteordc.cd