



# BULLETIN METEOROLOGIQUE QUOTIDIEN N°254/ ELABORER LE SAMEDI 13/12/2025

## PREVISION DU TEMPS AXEE SUR L'IMPACT

VALABLE LE DIMANCHE 14/12/2025






**EXTREMES** : La plus basse température est prévue sur la Ville de Goma avec **15°C**.










Tandis que la plus haute température est attendue sur les Villes de Buta et Mbandaka avec **36°C**.



**Avertissement** : des coups des Vents du Nord-est souffleront sur la Ville de Mbandaka avec une vitesse de **17km/h**.








Des faibles pluies de **8-9mm** sont prévues sur la Ville de Tshikapa.






### Légende des Impacts de Risque

Faible			Moyen			Fort		Très Fort		
0-15mm			15-25mm			25 - 50mm		≥ 50mm		
N°	VILLES	ETAT DE L' ATMOSPHERE								
Date valide DIMANCHE 14/12/2025		PHENOMENES	T°Min (°C)	T°Max (°C)	Direction & vitesse du vent (Km/h)	Eau Précipitable (mm)	Faible	Moyen	Fort	Très fort
1	Kinshasa	 Orages isolés	23	29	Nord-ouest 8km/h	2-3mm	x			
2	Matadi	 Orages isolés	24	30	Sud-est 3km/h	2-3mm	x			
3	Kenge	 Orages isolés	23	33	Est 11km/h	0,2-0,5mm	x			
4	Kikwit	 Orages isolés	23	31	Est 4km/h	2-3mm	x			
5	Bandundu	 Orages isolés	24	34	Est 6km/h	0,5-1mm	x			

Date valide <b>DIMANCHE 14/12/2025</b>		PHENOMENES	T°Min (°C)	T°Max (°C)	Direction et vitesse du vent (Km/h)	Eau Précipitable (mm)	Faible	Moyen	Fort	Très fort
6	Inongo	 Nuageux avec éclaircies	25	34	Sud-Est 4km/h	00mm				
7	Boende	 Nuageux avec éclaircies	22	32	Sud-Est 9km/h	00mm				
8	Mbandaka	 Nuageux avec éclaircies	23	36	Nord-est 17km/h					
9	Lisala	 Nuageux avec éclaircies	22	34	Nord-Est 13km/h	00mm				
10	Gemena	 Nuageux avec éclaircies	22	32	Nord-Est 12km/h	00mm				
Date valide <b>DIMANCHE 14/12/2025</b>		PHENOMENES	T°Min (°C)	T°Max (°C)	Direction et vitesse du vent (Km/h)	Eau Précipitable (mm)	Faible	Moyen	Fort	Très fort
11	Gbadolite	 Nuageux avec éclaircies	22	33	Nord-Est 16km/h	00mm				
12	Buta	 Nuageux avec éclaircies	22	36	Nord-Est 13km/h	00mm				
13	Isiro	 Nuageux avec éclaircies	21	33	Nord-est 10km/h	00mm				
14	Bunia	 Nuageux avec pluies	20	28	Sud-Est 11km/h	2-3mm	x			

15	Kisangani	 Nuageux avec éclaircies	23	32	Est 3km/h	00mm				
16	Goma	 Nuageux avec pluies	15	22	Sud-est 2km/h	1-2mm	x			

Date valide <b>DIMANCHE 14/12/2025</b>		PHENOMENES	T°Min (°C)	T°Max (°C)	Direction et vitesse du vent (Km/h)	Eau Précipitable (mm)	Faible	Moyen	Fort	Très fort
17	Bukavu	 Nuageux avec pluies	23	22	Sud- ouest 2km/h	7-8mm	x			
18	Kindu	 Nuageux avec pluies	23	28	Sud-Ouest 8km/h	7-8mm	x			
19	Kalemie	 Nuageux avec pluies	20	27	Sud-est 11km/h	5-6mm	x			
20	Lusambo	 Orages isolés	23	31		0,5-1mm	x			
21	Ilebo	 Nuageux avec orages et pluies	24	31	Ouest 2km/h	4-5mm	x			
22	Kabinda	 Nuageux avec pluies	23	25	Sud-ouest 1km/h	3-4mm	x			
23	Mbuji-Mayi	 Nuageux avec orages et pluies	22	29	Sud-ouest 1km/h	4-5mm	x			

24	Kananga	 Nuageux avec pluies	22	28	Sud-Ouest 1km/h	2-3mm	x			
25	Tshikapa	 Nuageux avec orages et pluies	23	30	Nord-ouest 1km/h	8-9mm	x			
26	Kamina	 Nuageux avec pluies	20	26	Sud-est 2km/h	7-8mm	x			
27	Kolwezi	 Nuageux avec pluies	19	24	Nord-Ouest 6km/h	3-4mm	x			
28	Lubumbashi	 Nuageux avec pluies	19	26	Nord 8km/h	2-3mm	x			

ITÉ D'EAU DES PLUIES RECUEILLIES :

LEVER ET COUCHER DU SOLEIL

**LEVER :**  
**Kinshasa : 05h 48'40''**

**COUCHER :**  
**Kinshasa: 17h 00'28''**

Centre Météorologique National (CMN)  
**Service de Prévision du Temps**  
[cmnbinza@gmail.com](mailto:cmnbinza@gmail.com) (+243)820298939

Chaussée MzeeL.D Kabila Binza/Météo E-mail : [meteordcongo@gmail.com](mailto:meteordcongo@gmail.com)

B.P 4715 Kinshasa II Site Web : [www.meteordc.cd](http://www.meteordc.cd)