



**BULLETIN METEOROLOGIQUE QUOTIDIEN N°006/ ELABORE LE MARDI 06/12/2025**

**PREVISION DU TEMPS AXEE SUR L'IMPACT**

**Valable pour le Mercredi 07 janvier 2026**





Extrêmes de températures : La plus basse température sera observée sur la Ville de Goma avec **18°C**.

Tandis que la plus haute température est attendue sur la Ville de Buta avec **37°C**.


**Avertissement :**








- Coups des Vents d'Ouest souffleront sur la ville de Kamina avec une vitesse de **5km/h**.
- Pluies moyennes de **4-5mm** sont prévues sur la Ville de Kikwit.

**Légende des Impacts de Risque**





Faible			Moyen			Fort			Très Fort	
0-15mm			15-25mm			25 - 50mm			≥ 50mm	
N°	VILLES	ETAT DE L' ATMOSPHERE								
Date valide Mercredi 07/01/2026		PHENOMENES	T°Min (°C)	T°Max (°C)	Direction & vitesse du vent (Km/h)	Eau Précipitable (mm)	Faible 0-15mm	Moyen 15-25mm	Fort 25-50mm	Très fort ≥ 50mm
1	Kinshasa	 Orages et pluies isolées	24	30	Sud-Ouest 2km/h	1-2mm	x			
2	Matadi	 Nuageux avec orages et pluies	25	30	Sud-Ouest 4km/h	1-2mm	x			
3	Kenge	 Nuageux avec orages et pluies	23	33	Sud 1km/h	1-2mm	x			
4	Kikwit	 Nuageux avec orages et pluies	25	35	Est 1km/h	4-5mm	x			




**République Démocratique du Congo**  
**Ministère de Transports Voies de Communication et Désenclavement**  
**Agence Nationale de Météorologie et Télédétection par Satellite**

5	Bandundu	 Nuageux avec orages et pluies	25	34	Sud-Ouest 2km/h	2-3mm	x			
---	----------	--	----	----	--------------------	-------	---	--	--	--

Date valide Mercredi 07/01/2026		PHENOMENES	T°Min (°C)	T°Max (°C)	Direction et vitesse du vent (Km/h)	Eau Précipitable (mm)	Faible 0-15mm	Moyen 15-25mm	Fort 25-50mm	Très fort ≥ 50mm
6	Inongo	 Orages et pluies isolées	25	31	Sud 3km/h	1-2mm	x			
7	Boende	 Ensoleillé	25	35	Sud 3km/h	00mm  0,5-1mm				
8	Mbandaka	 orages et pluies isolées	25	33	Sud 4km/h		x			
9	Lisala	 Ensoleillé	25	35	Nord-Est 2km/h	00mm				
10	Gemena	 Ensoleillé	24	34	Sud-Est 1km/h	00mm				
Date valide Mercredi 07/01/2026		PHENOMENES	T°Min (°C)	T°Max (°C)	Direction et vitesse du vent (Km/h)		Faible 0-15mm	Moyen 15-25mm	Fort 25-50mm	Très fort ≥ 50mm
11	Gbadolite	 Ensoleillé	23	36	Sud 1km/h	00mm				
12	Buta	 Ensoleillé	26	37	Nord-Est 4km/h	00mm				

**République Démocratique du Congo**  
**Ministère de Transports Voies de Communication et Désenclavement**  
**Agence Nationale de Météorologie et Télédétection par Satellite**

13	Isiro	 Nuageux avec éclaircies	22	33	Nord-Est 4km/h	00mm				
14	Bunia	 Nuageux avec éclaircies	23	28	Est 4km/h	00mm				
15	Kisangani	 Nuageux avec éclaircies	25	34	Nord-Est 2km/h	00mm				
16	Goma	 Nuageux avec pluies	18	24	Nord 1km/h	0,5-1mm				

Date valide <b>Mercredi 07/01/2026</b>		PHENOMENES	T°Min (°C)	T°Max (°C)	Direction et vitesse du vent (Km/h)	Eau Précipitable (mm)	Faible 0-15mm	Moyen 15-25mm	Fort 25-50mm	Très fort ≥ 50mm
17	Bukavu	 Nuageux avec pluies	19	23	Nord-Est 2km/h	0,5-1mm	x			
18	Kindu	 Orages et pluies isolées	25	32	Sud 1km/h	0,2-0,5mm	x			
19	Kalemie	 Nuageux avec pluies	23	26	Sud-Ouest 2km/h	1-2mm	x			
20	Lusambo	 Nuageux avec orages et pluies	25	34		1-2mm	x			
21	Ilebo	 Nuageux avec orages et pluies	25	32	Sud 1km/h	1-2mm	x			

**République Démocratique du Congo**  
**Ministère de Transports Voies de Communication et Désenclavement**  
**Agence Nationale de Météorologie et Télédétection par Satellite**

22	Kabinda	 Nuageux avec orages et pluies	24	32	Ouest 1km/h	1-2mm	x			
23	Mbuji-Mayi	 Orages et pluies isolées	25	33	Nord 1km/h	00mm				
24	Kananga	 Nuageux avec orages et pluies	25	34	Sud-Ouest 2km/h	1-2mm	x			
25	Tshikapa	 Orages et pluies isolées	24	30	Nord-Ouest 2km/h	0,5-1mm	x			
26	Kamina	 Orages et pluies isolées	22	27	Ouest <b>5km/h</b>	0,2-0,5mm	x			
27	Kolwezi	 Nuageux avec pluies	21	26	Sud-Ouest 4km/h	0,5-1mm	x			
28	Lubumbashi	 Nuageux avec pluies	21	27	Sud 4km/h	0,2-0,5mm	x			

QUANTITÉ D'EAU DES PLUIES RECUEILLIES :

LEVER ET COUCHER DU SOLEIL

**LEVER :**

**Kananga : 05h 32'40''**

**COUCHER :**

**Kananga: 17h 42'04''**

Centre Météorologique National (CMN)  
**Service de Prévision du Temps**  
[cmnbinza@gmail.com](mailto:cmnbinza@gmail.com) (+243)820298939