



BULLETIN METEOROLOGIQUE QUOTIDIEN N°007/ ELABORE LE MERCREDI 07/01/2026

PREVISION DU TEMPS AXEE SUR L'IMPACT

Valable pour le JEUDI 08 janvier 2026





Extrêmes de températures : La plus basse température sera observée sur la Ville de Bukavu avec **15°C**.

Tandis que la plus haute température est attendue sur la Ville de Buta avec **36°C**.


Avertissement :








- Coups des Vents d'Ouest souffleront sur la ville de Kalemie avec une vitesse de **7km/h**.
- Pluies moyennes de **9-10mm** sont prévues sur la Ville de Kamina.

Légende des Impacts de Risque





Faible			Moyen			Fort		Très Fort		
0-15mm			15-25mm			25 - 50mm		≥ 50mm		
N°	VILLES	ETAT DE L' ATMOSPHERE								
Date valide JEUDI 08/01/2026		PHENOMENES	T°Min (°C)	T°Max (°C)	Direction & vitesse du vent (Km/h)	Eau Précipitable (mm)	Faible 0-15mm	Moyen 15-25mm	Fort 25-50mm	Très fort ≥ 50mm
1	Kinshasa	 Orages et pluies isolées	24	30	Sud-Ouest 3km/h	0,5-1mm	x			
2	Matadi	 Nuageux avec éclaircies	24	30	Sud-Ouest 4km/h	00mm	x			
3	Kenge	 Orages avec pluies isolées	22	32	Ouest 3km/h	1-2mm	x			
4	Kikwit	 Orages avec pluies isolées	22	32	Ouest 1km/h	3-4mm	x			







République Démocratique du Congo
Ministère de Transports Voies de Communication et Désenclavement
Agence Nationale de Météorologie et Télédétection par Satellite

5	Bandundu	 Nuageux avec orages et pluies	24	34	Nord-Ouest 3km/h	0,2-0,5mm	x			
---	----------	--	----	----	---------------------	-----------	---	--	--	--

Date valide JEUDI 08/01/2026		PHENOMENES	T°Min (°C)	T°Max (°C)	Direction et vitesse du vent (Km/h)	Eau Précipitable (mm)	Faible 0-15mm	Moyen 15-25mm	Fort 25-50mm	Très fort ≥ 50mm
6	Inongo	 Orages et pluies	26	30	Nord-ouest 3km/h	6-7mm		x		
7	Boende	 Orages et pluies isolées	24	31	ouest 4km/h	0,5-1mm 1-2mm	x			
8	Mbandaka	 Orages et pluies isolées	24	31	Sud-ouest 5km/h		x			
9	Lisala	 Nuageux avec éclaircies	25	34	Ouest 4km/h	00mm				
10	Gemena	 Ensoleillé	24	34	Nord-ouest 4km/h	00mm				
Date valide JEUDI 08/01/2026		PHENOMENES	T°Min (°C)	T°Max (°C)	Direction et vitesse du vent (Km/h)		Faible 0-15mm	Moyen 15-25mm	Fort 25-50mm	Très fort ≥ 50mm
11	Gbadolite	 Ensoleillé	24	35	Nord-ouest 3km/h	00mm				
12	Buta	 Ensoleillé	24	36	Nord 4km/h	00mm				

République Démocratique du Congo
Ministère de Transports Voies de Communication et Désenclavement
Agence Nationale de Météorologie et Télédétection par Satellite

13	Isiro	 Ensoleillé	2	33	Nord-Est 4km/h	00mm				
14	Bunia	 Ensoleillé	19	30	Est 4km/h	00mm				
15	Kisangani	 Nuageux avec orages et pluies	24	29	Sud-ouest 2km/h	0,2-0,5mm	x			
16	Goma	 Nuageux avec pluies	17	22	Nord 3km/h	0,2-0,5mm	x			

Date valide JEUDI 08/01/2026		PHENOMENES	T°Min (°C)	T°Max (°C)	Direction et vitesse du vent (Km/h)	Eau Précipitable (mm)	Faible 0-15mm	Moyen 15-25mm	Fort 25-50mm	Très fort ≥ 50mm
17	Bukavu	 Nuageux avec pluies	15	21	Nord-ouest 2km/h	1-2mm	x			
18	Kindu	 Orages et pluies	23	30	Sud-ouest 3km/h	8-9mm				
19	Kalemie	 Nuageux avec pluies	21	25	Ouest 7km/h	8-9mm				
20	Lusambo	 Orages avec pluies	24	30	Nord-ouest 2km/h	3-4mm	x			
21	Ilebo	 Nuageux avec pluies	22	25	Sud 3km/h	3-4mm	x			
22	Kabinda	 Orages avec pluies	21	29	Ouest 3km/h	8-9mm	x			

République Démocratique du Congo
Ministère de Transports Voies de Communication et Désenclavement
Agence Nationale de Météorologie et Télédétection par Satellite

23	Mbuji-Mayi	 Nuageux avec pluies	22	27	Sud-ouest 5km/h	3-4mm	x			
24	Kananga	 Nuageux avec pluies	23	25	Sud-Ouest 4km/h	3-4mm	x			
25	Tshikapa	 Orages avec pluies	22	29	Ouest 2km/h	2-3mm	x			
26	Kamina	 Nuageux avec pluies	20	25	Ouest 3km/h	9-10mm	x			
27	Kolwezi	 Nuageux avec pluies	19	22	Ouest 4km/h	0,5-1mm	x			
28	Lubumbashi	 Nuageux avec pluies	19	24	Nord-ouest 1km/h	0,5-1mm	x			

QUANTITÉ D'EAU DES PLUIES RECUEILLIES :

LEVER ET COUCHER DU SOLEIL

LEVER :

Kananga : 05h 33'12"

COUCHER :

Kananga: 17h 42'11"

Centre Météorologique National (CMN)
Service de Prévision du Temps
cmnbinza@gmail.com (+243)820298939