



BULLETIN METEOROLOGIQUE QUOTIDIEN N°008/ ELABORE LE JEUDI 08 janvier 2026

PREVISION DU TEMPS AXEE SUR L'IMPACT

Valable pour le Vendredi 09 Janvier 2026





Extrêmes de températures : La plus basse température sera observée sur la Ville de Kolwezi avec **18°C**.

Tandis que la plus haute température est attendue sur la Ville de Buta avec **36°C**.


Avertissement :








- Coups des Vents du Nord-Ouest souffleront sur la ville de Kolwezi avec une vitesse de **10km/h**.
- Des faibles Pluies de **10-15mm** sont prévues sur les Villes de: Kabinda, Mbuji Mayi, Kananga et Tshikapa.

Légende des Impacts de Risque





Faible			Moyen			Fort			Très Fort	
0-15mm			15-25mm			25 - 50mm			≥ 50mm	
N°	VILLES	ETAT DE L' ATMOSPHERE								
Date valide VENDREDI 09/01/2026		PHENOMENES	T°Min (°C)	T°Max (°C)	Direction & vitesse du vent (Km/h)	Eau Précipitable (mm)	Faible 0-15mm	Moyen 15-25mm	Fort 25-50mm	Très fort ≥ 50mm
1	Kinshasa	 Nuageux avec orages et pluies	25	29	Ouest 6km/h	1-2mm	x			
2	Matadi	 Nuageux avec éclaircies	24	30	Ouest 6km/h	00mm				
3	Kenge	 Nuageux avec orages et pluies	24	28	Ouest 6km/h	2-3mm	x			
4	Kikwit	 Nuageux avec orages et pluies	25	27	Nord 3km/h	9-10mm	x			






République Démocratique du Congo
Ministère de Transports Voies de Communication et Désenclavement
Agence Nationale de Météorologie et Télédétection par Satellite

5	Bandundu	 Nuageux avec orages et pluies	24	34	Ouest 5km/h	1-2mm	x			
---	----------	--	----	----	----------------	-------	---	--	--	--

Date valide VENDREDI 09/01/2026		PHENOMENES	T°Min (°C)	T°Max (°C)	Direction et vitesse du vent (Km/h)	Eau Précipitable (mm)	Faible 0-15mm	Moyen 15-25mm	Fort 25-50mm	Très fort ≥ 50mm
6	Inongo	 Nuageux avec éclaircies	25	31	Sud 2km/h	00mm				
7	Boende	 Ensoleillé	25	30	Ouest 4km/h	00mm				
8	Mbandaka	 Ensoleillé	23	30	Ouest 5km/h					
9	Lisala	 Ensoleillé	24	34	Ouest 5km/h	00mm				
10	Gemena	 Ensoleillé	23	34	Nord-Ouest 5km/h	00mm				
Date valide VENDREDI 09/01/2026		PHENOMENES	T°Min (°C)	T°Max (°C)	Direction et vitesse du vent (Km/h)		Faible 0-15mm	Moyen 15-25mm	Fort 25-50mm	Très fort ≥ 50mm
11	Gbadolite	 Ensoleillé	23	35	Nord-Est 4km/h	00mm				
12	Buta	 Nuageux avec éclaircies	25	36	Nord-Ouest 2km/h	00mm				

République Démocratique du Congo
Ministère de Transports Voies de Communication et Désenclavement
Agence Nationale de Météorologie et Télédétection par Satellite

13	Isiro	 Ensoleillé	23	33	Sud-Ouest 1km/h	00mm				
14	Bunia	 Ensoleillé	23	30	Est 4km/h	00mm				
15	Kisangani	 Ensoleillé	25	33	Ouest 1km/h	00mm				
16	Goma	 Nuageux avec éclaircies	20	22	Nord-Est 1km/h	00mm				

Date valide VENDREDI 09/01/2026		PHENOMENES	T°Min (°C)	T°Max (°C)	Direction et vitesse du vent (Km/h)	Eau Précipitable (mm)	Faible 0-15mm	Moyen 15-25mm	Fort 25-50mm	Très fort ≥ 50mm
17	Bukavu	 Nuageux avec éclaircies	19	23	Nord-Est 4km/h	00mm				
18	Kindu	 Orages et pluies	23	30	Sud 1km/h	2-3mm	x			
19	Kalemie	 Nuageux avec pluies	23	27	Ouest 4km/h	8-9mm	x			
20	Lusambo	 Nuageux avec orages et pluies	22	29		9-10mm	x			
21	Ilebo	 Nuageux avec orages et pluies	24	30	Ouest 2km/h	9-10mm	x			

République Démocratique du Congo
Ministère de Transports Voies de Communication et Désenclavement
Agence Nationale de Météorologie et Télédétection par Satellite

22	Kabinda	 Nuageux avec orages et pluies	21	30	Ouest 4km/h	10-15mm	x			
23	Mbuji-Mayi	 Nuageux avec orages et pluies	24	30	Nord 3km/h	10-15mm	x			
24	Kananga	 Nuageux avec pluies	23	28	Ouest 4km/h	10-15mm	x			
25	Tshikapa	 Nuageux avec orages et pluies	23	28	Nord-Ouest 4km/h	10-15mm	x			
26	Kamina	 Nuageux avec orages et pluies	20	25	Ouest 10km/h	8-9mm	x			
27	Kolwezi	 Nuageux avec pluies	18	22	Ouest 9km/h	6-7mm	x			
28	Lubumbashi	 Nuageux avec pluies	19	23	Ouest 4km/h	2-3mm	x			

QUANTITÉ D'EAU DES PLUIES RECUEILLIES : **25mm** à Kananga et **02mm** à Kinshasa-Binza.

LEVER ET COUCHER DU SOLEIL

LEVER :

Kananga : 05h 33'46"

COUCHER :

Kananga: 17h 42'18"

Centre Météorologique National (CMN)
Service de Prévision du Temps
cmnbinza@gmail.com (+243)820298939