



BULLETIN METEOROLOGIQUE QUOTIDIEN N°009/ ELABORE LE MARDI 13 janvier 2026

PREVISION DU TEMPS AXEE SUR L'IMPACT

VALABLE MERCREDI 14 JANVIER 2026





Extrêmes de températures : La plus basse température sera observée sur la Ville de Bukavu avec **18°C**.

Tandis que la plus haute température est attendue sur la Ville de Gbadolite avec **37°C**.


Avertissement :








- Coups des Vents d'Est souffleront sur la ville de Bunia avec une vitesse de **9km/h**.
- Des Faibles pluies de **8-9mm** sont prévues sur les Villes de: Kolwezi et Lubumbashi.

Légende des Impacts de Risque




Faible		Moyen		Fort		Très Fort				
0-15mm		15-25mm		25 - 50mm		≥ 50mm				
N°	VILLES	ETAT DE L' ATMOSPHERE								
Date valide MERCREDI 14 janvier 2026		PHENOMENES	T°Min (°C)	T°Max (°C)	Direction & vitesse du vent (Km/h)	Eau Précipitable (mm)	Faible 0-15mm	Moyen 15-25mm	Fort 25-50mm	Très fort ≥ 50mm
1	Kinshasa	 Orages avec pluies isolées	24	30	Sud-Ouest 2km/h	1-2mm	x			
2	Matadi	 Orages avec pluies	24	30	Sud 3km/h	6-7mm	x			
3	Kenge	 Orages avec pluies isolées	23	32	Nord 2km/h	0,2-0,5mm	x			
4	Kikwit	 Orages avec pluies isolées	24	32	Nord-Ouest 3km/h	0.5-1mm	x			





République Démocratique du Congo
Ministère de Transports Voies de Communication et Désenclavement
Agence Nationale de Météorologie et Télédétection par Satellite

5	Bandundu	 Orages avec pluies isolées	24	32	Sud 2km/h	0,2-0,5mm	x			
---	----------	---	----	----	--------------	-----------	---	--	--	--








Date valide MERCREDI 14 janvier 2026		PHENOMENES	T°Min (°C)	T°Max (°C)	Direction et vitesse du vent (Km/h)	Eau Précipitable (mm)	Faible 0-15mm	Moyen 15-25mm	Fort 25-50mm	Très fort ≥ 50mm
6	Inongo	 Nuageux avec éclaircies	25	31	Sud-Est 3km/h	00mm				
7	Boende	 Nuageux avec éclaircies	24	33	Sud 2km/h	00mm				
8	Mbandaka	 Ensoleillé	24	33	Sud 3km/h					
9	Lisala	 Ensoleillé	24	30	Ouest 1km/h	00mm				
10	Gemena	 Ensoleillé	24	33	Nord-Est 4km/h	00mm				
Date valide MERCREDI 14 janvier 2026		PHENOMENES	T°Min (°C)	T°Max (°C)	Direction et vitesse du vent (Km/h)		Faible 0-15mm	Moyen 15-25mm	Fort 25-50mm	Très fort ≥ 50mm
11	Gbadolite	 Ensoleillé	25	37	Est 8km/h	00mm				
12	Buta	 Nuageux avec éclaircies	25	36	Nord-Est 6km/h	00mm				

République Démocratique du Congo
Ministère de Transports Voies de Communication et Désenclavement
Agence Nationale de Météorologie et Télédétection par Satellite

13	Isiro	 Ensoleillé	23	34	Nord-Est 8km/h	00mm				
14	Bunia	 Ensoleillé	23	30	Est 9km/h	00mm				
15	Kisangani	 Orages avec pluies isolées	25	33	Nord-Est 4km/h	0,2-0,5mm	x			
16	Goma	 Pluies isolées	19	23	Est 2km/h	0.5-1mm	x			

Date valide MERCREDI 14 janvier 2026		PHENOMENES	T°Min (°C)	T°Max (°C)	Direction et vitesse du vent (Km/h)	Eau Précipitable (mm)	Faible 0-15mm	Moyen 15-25mm	Fort 25-50mm	Très fort ≥ 50mm
17	Bukavu	 Nuageux avec pluies	18	24	Nord-Est 5km/h	1-2mm	x			
18	Kindu	 Orages avec pluies	24	31	Sud 2km/h	1-2mm	x			
19	Kalemie	 Pluies isolées	23	27	Sud-Est 2km/h	0,5-1mm	x			
20	Lusambo	 Orages avec pluies	23	30		6-7mm	x			
21	Ilebo	 Orages avec pluies	23	31	Sud 2km/h	1-2mm	x			

République Démocratique du Congo
Ministère de Transports Voies de Communication et Désenclavement
Agence Nationale de Météorologie et Télédétection par Satellite

22	Kabinda	 Orages avec pluies	24	29	Ouest 3km/h	1-2mm	x			
23	Mbuji-Mayi	 Orages avec pluies isolées	23	30	Sud-Ouest 3km/h	0,2-0,5mm	x			
24	Kananga	 Orages avec pluies isolées	24	33	Ouest 2km/h	0,2-0,5mm	x			
25	Tshikapa	 Orages avec pluies	23	31	Sud-Ouest 1km/h	6-7mm	x			
26	Kamina	 Nuageux avec pluies	21	26	Ouest 4km/h	2-3mm	x			
27	Kolwezi	 Nuageux avec pluies	19	23	Ouest 7km/h	8-9mm	x			
28	Lubumbashi	 Nuageux avec pluies	19	22	Nord-Ouest 4km/h	8-9mm	x			

QUANTITÉ D'EAU DES PLUIES RECUEILLIES : 21mm à Kalemie.

LEVER ET COUCHER DU SOLEIL

LEVER :

Kananga : 05h 36'28"

COUCHER :

Kananga: 17h 42'53"

Centre Météorologique National (CMN)
Service de Prévision du Temps
cmnbinza@gmail.com (+243)820298939