



BULLETIN METEOROLOGIQUE QUOTIDIEN N°010/ ELABORE LE MERCREDI 14 JANVIER 2026

PREVISION DU TEMPS AXEE SUR L'IMPACT

VALABLE JEUDI 15 JANVIER 2026

Extrêmes de températures : La plus basse température sera observée sur la Ville de Bukavu avec **19°C**.





Tandis que la plus haute température est attendue sur la Ville de Buta avec **37°C**.

Avertissement :


- Coups des Vents d'Est souffleront sur la ville de Bunia avec une vitesse de **9km/h**.
- Des Faibles pluies de **10-15mm** sont prévues sur la Ville de Bandundu.








Légende des Impacts de Risque

Faible		Moyen		Fort		Très Fort	
0-15mm		15-25mm		25 - 50mm		≥ 50mm	





N°	VILLES	ETAT DE L' ATMOSPHERE								
Date valide JEUDI 15 JANVIER 2026		PHENOMENES	T°Min (°C)	T°Max (°C)	Direction & vitesse du vent (Km/h)	Eau Précipitable (mm)	Faible 0-15mm	Moyen 15-25mm	Fort 25-50mm	Très fort ≥ 50mm
1	Kinshasa	 Nuageux avec orages et pluies	24	29	Ouest 2km/h	6-7mm	x			
2	Matadi	 Orages avec pluies isolées	24	30	Ouest 4km/h	0.5-1mm	x			
3	Kenge	 Orages avec pluies	23	29	Est 1km/h	6-7mm	x			
4	Kikwit	 Orages avec pluies	22	30	Sud 3km/h	6-7mm	x			

République Démocratique du Congo
Ministère de Transports Voies de Communication et Désenclavement
Agence Nationale de Météorologie et Télédétection par Satellite

5	Bandundu	 Orages avec pluies	24	29	Sud 4km/h	10-15mm	x			
---	----------	---	----	----	--------------	---------	---	--	--	--

Date valide JEUDI 15 JANVIER 2026		PHENOMENES	T°Min (°C)	T°Max (°C)	Direction et vitesse du vent (Km/h)	Eau Précipitable (mm)	Faible 0-15mm	Moyen 15-25mm	Fort 25-50mm	Très fort ≥ 50mm
6	Inongo	 Nuageux avec pluies	24	28	Sud 6km/h	2-3mm				
7	Boende	 Nuageux avec éclaircies	24	29	Sud-Ouest 3km/h	00mm				
8	Mbandaka	 Nuageux avec éclaircies	24	29	Sud-Ouest 5km/h					
9	Lisala	 Ensoleillé	25	34	Ouest 2km/h	00mm				
10	Gemena	 Ensoleillé	24	30	Ouest 2km/h	00mm				
Date valide JEUDI 15 JANVIER 2026		PHENOMENES	T°Min (°C)	T°Max (°C)	Direction et vitesse du vent (Km/h)		Faible 0-15mm	Moyen 15-25mm	Fort 25-50mm	Très fort ≥ 50mm
11	Gbadolite	 Ensoleillé	24	36	Est 5km/h	00mm				
12	Buta	 Ensoleillé	25	37	Nord-Est 3km/h	00mm				

République Démocratique du Congo
Ministère de Transports Voies de Communication et Désenclavement
Agence Nationale de Météorologie et Télédétection par Satellite

13	Isiro	 Ensoleillé	23	34	Nord-Est 8km/h	00mm				
14	Bunia	 Ensoleillé	24	30	Est 9km/h	00mm				
15	Kisangani	 Nuageux avec éclaircies	25	33	Nord 2km/h	00mm				
16	Goma	 Nuageux avec éclaircies	21	24	Est 3km/h	00mm				

Date valide <i>JEUDI</i> 15 JANVIER 2026		PHENOMENES	T°Min (°C)	T°Max (°C)	Direction et vitesse du vent (Km/h)	Eau Précipitable (mm)	Faible 0-15mm	Moyen 15-25mm	Fort 25-50mm	Très fort ≥ 50mm
17	Bukavu	 Nuageux avec éclaircies	19	24	Nord-Est 5km/h	00mm				
18	Kindu	 Nuageux avec éclaircies	23	27	Sud 5km/h	00mm				
19	Kalemie	 Nuageux avec pluies	24	26	Est 1km/h	1-2mm	x			
20	Lusambo	 Nuageux avec pluies	22	26		2-3mm	x			
21	Ilebo	 Nuageux avec pluies	22	25	Sud 5km/h	1-2mm	x			
22	Kabinda	 Nuageux avec pluies	20	25	Ouest 2km/h	7-8mm	x			

République Démocratique du Congo
Ministère de Transports Voies de Communication et Désenclavement
Agence Nationale de Météorologie et Télédétection par Satellite

23	Mbuji-Mayi	 Nuageux avec pluies	22	27	Ouest 3km/h	9-10mm	x			
24	Kananga	 Nuageux avec pluies	22	24	Sud-Ouest 5km/h	1-2mm	x			
25	Tshikapa	 Nuageux avec éclaircies	22	26	Nord 2km/h	00mm				
26	Kamina	 Nuageux avec pluies	21	23	Nord-Ouest 7km/h	8-9mm	x			
27	Kolwezi	 Nuageux avec pluies	20	22	Nord-Ouest 4km/h	6-7mm	x			
28	Lubumbashi	 Nuageux avec pluies	20	26	Nord-Ouest 3km/h	2-3mm	x			

QUANTITÉ D'EAU DES PLUIES RECUEILLIES :

LEVER ET COUCHER DU SOLEIL

LEVER :

Matadi : 06h 01'00''

COUCHER :

Matadi: 17h 19'00''

Centre Météorologique National (CMN)
Service de Prévision du Temps
cmnbinza@gmail.com (+243)820298939