



BULLETIN METEOROLOGIQUE QUOTIDIEN N°011/ ELABORE LE MARDI 20 JANVIER 2026

PREVISION DU TEMPS AXEE SUR L'IMPACT

VALABLE MERCREDI 21 JANVIER 2026





Extrêmes de températures : La plus basse température sera observée sur les Villes de Bukavu et Goma avec **18°C**.

Tandis que la plus haute température est attendue sur la Ville de Buta avec **37°C**.


Avertissement :








- Coups des Vents d'Est souffleront sur la ville de Bunia avec une vitesse de **18km/h**.
- Des faibles Pluies de **8-9mm** sont attendues sur la Ville de Kenge.

Légende des Impacts de Risque


Faible			Moyen			Fort			Très Fort	
0-15mm			15-25mm			25 - 50mm			≥ 50mm	
N°	VILLES	ETAT DE L' ATMOSPHERE								
Date valide MERCREDI 21JANVIER 2026		PHENOMENES	T°Min (°C)	T°Max (°C)	Direction & vitesse du vent (Km/h)	Eau Précipitable (mm)	Faible 0-15mm	Moyen 15-25mm	Fort 25-50mm	Très fort ≥ 50mm
1	Kinshasa	 Nuageux avec orages et pluies	24	30	Ouest 1km/h	2-3mm	x			
2	Matadi	 Orages avec pluies isolées	24	28	Sud-Ouest 4km/h	0,5-1mm	x			
3	Kenge	 Nuageux avec orages et pluies	23	29	Nord-Ouest 2km/h	8-9mm	x			
4	Kikwit	 Nuageux avec orages et pluies	23	27	Nord 10km/h	2-3mm	x			




République Démocratique du Congo
Ministère de Transports Voies de Communication et Désenclavement
Agence Nationale de Météorologie et Télédétection par Satellite

5	Bandundu	 Nuageux avec orages et pluies	24	29	Nord-Ouest 6km/h	1-2mm	x			
---	----------	--	----	----	---------------------	-------	---	--	--	--







Date valide MERCREDI 21JANVIER 2026		PHENOMENES	T°Min (°C)	T°Max (°C)	Direction et vitesse du vent (Km/h)	Eau Précipitable (mm)	Faible 0-15mm	Moyen 15-25mm	Fort 25-50mm	Très fort ≥ 50mm
6	Inongo	 Orages avec pluies isolées	25	26	Sud-Ouest 15km/h	0,2-0,5mm	x			
7	Boende	 Nuageux avec éclaircies	24	33	Sud-Ouest 6km/h	00mm				
8	Mbandaka	 Nuageux avec éclaircies	23	31	Sud-Ouest 11km/h					
9	Lisala	 Nuageux avec éclaircies	25	34	Nord-Ouest 4km/h	00mm				
10	Gemena	 Nuageux avec éclaircies	24	29	Ouest 8km/h	00mm				
Date valide MERCREDI 21JANVIER 2026		PHENOMENES	T°Min (°C)	T°Max (°C)	Direction et vitesse du vent (Km/h)		Faible 0-15mm	Moyen 15-25mm	Fort 25-50mm	Très fort ≥ 50mm
11	Gbadolite	 Ensoleillé	24	35	Ouest 4km/h	00mm				
12	Buta	 Orages avec pluies isolées	26	37	Est 4km/h	0,2-0,5mm	x			

République Démocratique du Congo
Ministère de Transports Voies de Communication et Désenclavement
Agence Nationale de Météorologie et Télédétection par Satellite

13	Isiro	 Orages avec pluies isolées	24	33	Sud 1km/h	0,2-0,5mm	x			
14	Bunia	 Ensoleillé	24	31	Est 18km/h	00mm				
15	Kisangani	 Nuageux avec éclaircies	25	31	Sud 1km/h	00mm				
16	Goma	 Nuageux avec éclaircies	18	21	Sud-Est 4km/h	00mm				

Date valide MERCREDI 21JANVIER 2026		PHENOMENES	T°Min (°C)	T°Max (°C)	Direction et vitesse du vent (Km/h)	Eau Précipitable (mm)	Faible 0-15mm	Moyen 15-25mm	Fort 25-50mm	Très fort ≥ 50mm
17	Bukavu	 Nuageux avec pluies isolées	18	22	Est 12km/h	0,2-0,5mm	x			
18	Kindu	 Orages avec pluies isolées	24	31	Sud 7km/h	0,2-0,5mm	x			
19	Kalemie	 Nuageux avec éclaircies	24	26	Sud-Est 14km/h	00mm				
20	Lusambo	 Orages avec pluies isolées	25	33		0,5-1mm	x			
21	Ilebo	 Orages avec pluies	24	28	Sud-Ouest 2km/h	4-5mm	x			

République Démocratique du Congo
Ministère de Transports Voies de Communication et Désenclavement
Agence Nationale de Météorologie et Télédétection par Satellite

22	Kabinda	 Nuageux avec orages et pluies	24	31	Sud 3km/h	2-3mm	x			
23	Mbuji-Mayi	 Nuageux avec orages et pluies	25	33	Sud-Est 3km/h	4-5mm	x			
24	Kananga	 Nuageux avec éclaircies	24	32	Nord 3km/h	00mm				
25	Tshikapa	 Nuageux avec orages et pluies	24	32	Nord-Ouest 2km/h	2-3mm	x			
26	Kamina	 Nuageux avec pluies	21	28	Ouest 2km/h	4-5mm	x			
27	Kolwezi	 Nuageux avec pluies	20	24	Nord-Ouest 10km/h	7-8mm	x			
28	Lubumbashi	 Nuageux avec pluies	20	26	Nord-Est 8km/h	7-8mm	x			

QUANTITÉ D'EAU DES PLUIES RECUEILLIES :

LEVER ET COUCHER DU SOLEIL

LEVER :

MATADI: 06h 08'00''

COUCHER :

MATADI : 18h18'48''

Centre Météorologique National (CMN)
Service de Prévision du Temps
cmnbinza@gmail.com (+243)820298939