



**BULLETIN METEOROLOGIQUE QUOTIDIEN N°012/ ELABORE LE MERCREDI 21 JANVIER 2026**

**PREVISION DU TEMPS AXEE SUR L'IMPACT**

**VALABLE JEUDI 22 JANVIER 2026**





Extrêmes de températures : La plus basse température sera observée sur la Ville de Bukavu avec **18°C**.

Tandis que la plus haute température est attendue sur la Ville de Buta avec **33°C**.


**Avertissement :**








- Coups des Vents d'Est souffleront sur la ville de Bunia avec une vitesse de **19km/h**.
- Des faibles Pluies de **9-10mm** sont attendues sur la Ville de Kenge.

**Légende des Impacts de Risque**

Faible			Moyen			Fort			Très Fort	
0-15mm			15-25mm			25 - 50mm			≥ 50mm	
N°	VILLES	ETAT DE L' ATMOSPHERE								
Date valide JEUDI 22 JANVIER 2026		PHENOMENES	T°Min (°C)	T°Max (°C)	Direction & vitesse du vent (Km/h)	Eau Précipitable (mm)	Faible 0-15mm	Moyen 15-25mm	Fort 25-50mm	Très fort ≥ 50mm
1	Kinshasa	 Orages avec pluies	24	29	Sud 2km/h	7-8mm	x			
2	Matadi	 Nuageux avec orages et pluies isolées	24	29	Sud-Ouest 4km/h	2-3mm	x			
3	Kenge	 Nuageux avec orages et pluies	23	31	Ouest 6km/h	9-10mm	x			
4	Kikwit	 Nuageux avec orages et pluies	23	32	Nord-Est 6km/h	3-4mm	x			




**République Démocratique du Congo**  
**Ministère de Transports Voies de Communication et Désenclavement**  
**Agence Nationale de Météorologie et Télédétection par Satellite**

5	Bandundu	 Nuageux avec orages et pluies	23	32	Ouest 5km/h	3-4mm	x			
---	----------	--	----	----	----------------	-------	---	--	--	--

Date valide JEUDI 22 JANVIER 2026		PHENOMENES	T°Min (°C)	T°Max (°C)	Direction et vitesse du vent (Km/h)	Eau Précipitable (mm)	Faible 0-15mm	Moyen 15-25mm	Fort 25-50mm	Très fort ≥ 50mm
6	Inongo	 Orages avec pluies	24	32	Sud-Ouest 10km/h	3-4mm	x			
7	Boende	 Nuageux avec orages et pluies	23	30	Sud-Ouest 14km/h	8-9mm  1-2mm	x			
8	Mbandaka	 Orages avec pluies	23	32	Sud-Ouest 10km/h		x			
9	Lisala	 Nuageux avec éclaircies	24	30	Sud-Ouest 12km/h	00mm				
10	Gemena	 Nuageux avec éclaircies	24	30	Sud-Ouest 12km/h	00mm				
Date valide JEUDI 22 JANVIER 2026		PHENOMENES	T°Min (°C)	T°Max (°C)	Direction et vitesse du vent (Km/h)		Faible 0-15mm	Moyen 15-25mm	Fort 25-50mm	Très fort ≥ 50mm
11	Gbadolite	 Nuageux avec éclaircies	24	32	Ouest 4km/h	00mm				
12	Buta	 Nuageux avec éclaircies	24	33	Ouest 6km/h	00mm				

**République Démocratique du Congo**  
**Ministère de Transports Voies de Communication et Désenclavement**  
**Agence Nationale de Météorologie et Télédétection par Satellite**

13	Isiro	 Nuageux avec orages et pluies isolées	23	32	Est 7km/h	0,5-1mm	x			
14	Bunia	 Nuageux avec éclaircies	24	31	Est <b>19km/h</b>	00mm				
15	Kisangani	 Orages avec pluies isolées	24	31	Ouest 6km/h	0,1-0,2mm	x			
16	Goma	 Nuageux avec pluies	19	24	Sud-Est 6km/h	1-2mm	x			

Date valide JEUDI 22 JANVIER 2026		PHENOMENES	T°Min (°C)	T°Max (°C)	Direction et vitesse du vent (Km/h)	Eau Précipitable (mm)	Faible 0-15mm	Moyen 15-25mm	Fort 25-50mm	Très fort ≥ 50mm
17	Bukavu	 Nuageux avec pluies	18	22	Est 6km/h	1-2mm	x			
18	Kindu	 Orages avec pluies	24	32	Sud 2km/h	5-6mm	x			
19	Kalemie	 Nuageux avec pluies isolées	24	27	Est 12km/h  Sud-Ouest 7km/h	0,1-0,2mm	x			
20	Lusambo	 Orages avec pluies	24	32		2-3mm	x			
21	Ilebo	 Orages avec pluies isolées	22	32	Ouest 8km/h	1-2mm	x			

**République Démocratique du Congo**  
**Ministère de Transports Voies de Communication et Désenclavement**  
**Agence Nationale de Météorologie et Télédétection par Satellite**

22	Kabinda	 Nuageux avec orages et pluies	23	30	Ouest 2km/h	2-3mm	x			
23	Mbuji-Mayi	 Nuageux avec orages et pluies	23	30	Ouest 7km/h	3-4mm	x			
24	Kananga	 Nuageux avec orages et pluies isolées	23	30	Sud-Ouest 8km/h	1-2mm	x			
25	Tshikapa	 Nuageux avec orages et pluies	23	29	Nord-Ouest 5km/h	3-4mm	x			
26	Kamina	 Nuageux avec orages et pluies isolées	23	29	Nord-Ouest 4km/h	0,2-0,5mm	x			
27	Kolwezi	 Nuageux avec pluies isolées	19	27	Nord-Ouest 8km/h	0,1-0,2mm	x			
28	Lubumbashi	 Nuageux avec pluies	21	27	Nord-Est 4km/h	6-7mm	x			

QUANTITÉ D'EAU DES PLUIES RECUEILLIES :

LEVER ET COUCHER DU SOLEIL

LEVER :

**MATADI: 06h 09'11"**

COUCHER :

**MATADI : 18h 19'57"**

Centre Météorologique National (CMN)  
**Service de Prévision du Temps**  
[cmnbinza@gmail.com](mailto:cmnbinza@gmail.com) (+243)820298939