



**BULLETIN METEOROLOGIQUE QUOTIDIEN N°013/ ELABORE LE JEUDI 22 JANVIER 2026**

**PREVISION DU TEMPS AXEE SUR L'IMPACT**

**VALABLE VENDREDI 23 JANVIER 2026**





Extrêmes de températures : La plus basse température sera observée sur la Ville de Bukavu avec **19°C**.

Tandis que la plus haute température est attendue sur la Ville de Buta avec **35°C**.


**Avertissement :**







- Coups des Vents d'Est souffleront sur la ville de Bunia avec une vitesse de **17km/h**.
- Des faibles Pluies de **7-8mm** sont attendues sur la Ville de Kolwezi.

**Légende des Impacts de Risque**





Faible			Moyen			Fort		Très Fort		
0-15mm			15-25mm			25 - 50mm		≥ 50mm		
N°	VILLES	ETAT DE L' ATMOSPHERE								
Date valide VENDREDI 23 JANVIER 2026		PHENOMENES	T°Min (°C)	T°Max (°C)	Direction & vitesse du vent (Km/h)	Eau Précipitable (mm)	Faible 0-15mm	Moyen 15-25mm	Fort 25-50mm	Très fort ≥ 50mm
1	Kinshasa	 Orages avec pluies isolées	24	31	Est 2km/h	0,2-0,5mm	x			
2	Matadi	 Nuageux avec éclaircies	24	32	Ouest 4km/h	00mm				
3	Kenge	 Nuageux avec éclaircies	23	33	Nord-Ouest 3km/h	00mm				
4	Kikwit	 Orages avec pluies	24	31	Nord-Ouest 4km/h	2-3mm	x			

**République Démocratique du Congo**  
**Ministère de Transports Voies de Communication et Désenclavement**  
**Agence Nationale de Météorologie et Télédétection par Satellite**

5	Bandundu	 Nuageux avec éclaircies	23	31	Ouest 4km/h	00mm				
---	----------	--	----	----	----------------	------	--	--	--	--

Date valide VENDREDI 23 JANVIER 2026		PHENOMENES	T°Min (°C)	T°Max (°C)	Direction et vitesse du vent (Km/h)	Eau Précipitable (mm)	Faible 0-15mm	Moyen 15-25mm	Fort 25-50mm	Très fort ≥ 50mm
6	Inongo	 Nuageux avec éclaircies	24	30	Sud 8km/h	00mm				
7	Boende	 Nuageux avec éclaircies	23	31	Sud-Ouest 5km/h	00mm				
8	Mbandaka	 Nuageux avec éclaircies	24	32	Sud-Ouest 8km/h					
9	Lisala	 Nuageux avec éclaircies	24	32	Sud-Ouest 3km/h	00mm				
10	Gemena	 Orages avec pluies	24	31	Ouest 9km/h	00mm				
Date valide VENDREDI 23 JANVIER 2026		PHENOMENES	T°Min (°C)	T°Max (°C)	Direction et vitesse du vent (Km/h)		Faible 0-15mm	Moyen 15-25mm	Fort 25-50mm	Très fort ≥ 50mm
11	Gbadolite	 Nuageux avec éclaircies	24	34	Ouest 7km/h	00mm				
12	Buta	 Ensoleillé	24	35	Sud-Ouest 2km/h	00mm				

**République Démocratique du Congo**  
**Ministère de Transports Voies de Communication et Désenclavement**  
**Agence Nationale de Météorologie et Télédétection par Satellite**

13	Isiro	 Ensoleillé	23	32	Sud-Est 3km/h	00mm	x			
14	Bunia	 Ensoleillé	22	31	Est <b>17km/h</b>	00mm				
15	Kisangani	 Nuageux avec éclaircies	24	32	Est 2km/h	00mm				
16	Goma	 Nuageux avec éclaircies	20	23	Nord-Ouest 2km/h	00mm				

Date valide VENDREDI 23 JANVIER 2026		PHENOMENES	T°Min (°C)	T°Max (°C)	Direction et vitesse du vent (Km/h)	Eau Précipitable (mm)	Faible 0-15mm	Moyen 15-25mm	Fort 25-50mm	Très fort ≥ 50mm
17	Bukavu	 Nuageux avec éclaircies	19	22	Nord-Est 10km/h	00mm				
18	Kindu	 Nuageux avec éclaircies	23	30	Sud-Est 2km/h	00mm				
19	Kalemie	 Pluies isolées	22	26	Nord-Est 3km/h	0,2-0,5mm	x			
20	Lusambo	 Nuageux avec éclaircies	23	32		00mm				
21	Ilebo	 Orages avec pluies	24	31	Sud-Ouest 1km/h	1-2mm	x			

**République Démocratique du Congo**  
**Ministère de Transports Voies de Communication et Désenclavement**  
**Agence Nationale de Météorologie et Télédétection par Satellite**

22	Kabinda	 Nuageux avec éclaircies	21	31	Sud-Ouest 3km/h	00mm				
23	Mbuji-Mayi	 Nuageux avec éclaircies	23	30	Ouest 7km/h	00mm				
24	Kananga	 Nuageux avec éclaircies	23	31	Sud-Ouest 5km/h	00mm				
25	Tshikapa	 Orages avec pluies	24	30	Sud 4km/h	1-2mm	x			
26	Kamina	 Orages avec pluies isolées	21	27	Sud-Ouest 5km/h	0,2-0,5mm	x			
27	Kolwezi	 Nuageux avec pluies	20	24	Nord-Ouest 11km/h	<b>7-8mm</b>	x			
28	Lubumbashi	 Nuageux avec pluies	20	27	Nord-Ouest 6km/h	6-7mm	x			

QUANTITÉ D'EAU DES PLUIES RECUEILLIES :

LEVER ET COUCHER DU SOLEIL

LEVER :

**MATADI: 06h 10'20''**

COUCHER :

**MATADI : 18h 20'04''**

Centre Météorologique National (CMN)  
**Service de Prévision du Temps**  
[cmnbinza@gmail.com](mailto:cmnbinza@gmail.com) (+243)820298939

**République Démocratique du Congo**  
**Ministère de Transports Voies de Communication et Désenclavement**  
**Agence Nationale de Météorologie et Télédétection par Satellite**