



**BULLETIN METEOROLOGIQUE QUOTIDIEN N°014/ ELABORE LE VENDREDI 23 JANVIER 2026**

**PREVISION DU TEMPS AXEE SUR L'IMPACT**

**VALABLE SAMEDI 24 JANVIER 2026**





Extrêmes de températures : La plus basse température sera observée sur la Ville de Bukavu et Goma avec **18°C**.

Tandis que la plus haute température est attendue sur la Ville de Buta avec **36°C**.


**Avertissement :**








- Coups des Vents d'Est souffleront sur la ville de Bunia avec une vitesse de **14km/h**.
- Des faibles Pluies de **5-6mm** sont attendues sur la Ville de lubumbashie.

**Légende des Impacts de Risque**





Faible			Moyen			Fort		Très Fort		
0-15mm			15-25mm			25 - 50mm		≥ 50mm		
N°	VILLES	ETAT DE L' ATMOSPHERE								
Date valide SAMEDI 24 JANVIER 2026		PHENOMENES	T°Min (°C)	T°Max (°C)	Direction & vitesse du vent (Km/h)	Eau Précipitable (mm)	Faible 0-15mm	Moyen 15-25mm	Fort 25-50mm	Très fort ≥ 50mm
1	Kinshasa	 Nuageux avec éclaircies	23	31	Nord-Est 2km/h	00mm				
2	Matadi	 Nuageux avec éclaircies	24	31	Est 3km/h	00mm				
3	Kenge	 Nuageux avec éclaircies	23	33	Nord-Est 5km/h	00mm				
4	Kikwit	 Nuageux avec éclaircies	23	33	Est 3km/h	00mm				

**République Démocratique du Congo**  
**Ministère de Transports Voies de Communication et Désenclavement**  
**Agence Nationale de Météorologie et Télédétection par Satellite**

5	Bandundu	 Nuageux avec éclaircies	24	33	Est 3km/h	00mm				
---	----------	--	----	----	--------------	------	--	--	--	--

Date valide SAMEDI 24 JANVIER 2026		PHENOMENES	T°Min (°C)	T°Max (°C)	Direction et vitesse du vent (Km/h)	Eau Précipitable (mm)	Faible 0-15mm	Moyen 15-25mm	Fort 25-50mm	Très fort ≥ 50mm
6	Inongo	 Nuageux avec éclaircies	26	31	Est 3km/h	00mm				
7	Boende	 Ensoleillé	24	34	Sud 1km/h	00mm				
8	Mbandaka	 Ensoleillé	25	34	Sud 4km/h					
9	Lisala	 Ensoleillé	24	35	Sud-est 3km/h	00mm				
10	Gemena	 Nuageux avec éclaircies	24	33	Sud 3km/h	00mm				
Date valide SAMEDI 24 JANVIER 2026		PHENOMENES	T°Min (°C)	T°Max (°C)	Direction et vitesse du vent (Km/h)		Faible 0-15mm	Moyen 15-25mm	Fort 25-50mm	Très fort ≥ 50mm
11	Gbadolite	 Nuageux avec éclaircies	24	35	Est 1km/h	00mm				
12	Buta	 Nuageux avec éclaircies	25	36	Est 5km/h	00mm				

**République Démocratique du Congo**  
**Ministère de Transports Voies de Communication et Désenclavement**  
**Agence Nationale de Météorologie et Télédétection par Satellite**

13	Isiro	 Nuageux avec éclaircies	23	34	Sud-Est 3km/h	00mm				
14	Bunia	 Nuageux avec éclaircies	23	31	Est <b>14km/h</b>	00mm				
15	Kisangani	 Ensoleillé	24	35	Est 3km/h	00mm				
16	Goma	 Nuageux avec éclaircies	18	23	Est 5km/h	00mm				

Date valide SAMEDI 24 JANVIER 2026		PHENOMENES	T°Min (°C)	T°Max (°C)	Direction et vitesse du vent (Km/h)	Eau Précipitable (mm)	Faible 0-15mm	Moyen 15-25mm	Fort 25-50mm	Très fort ≥ 50mm
17	Bukavu	 Nuageux avec éclaircies	18	22	Nord-Est 9km/h	00mm				
18	Kindu	 Nuageux avec éclaircies	24	32	Sud 1km/h	00mm				
19	Kalemie	 Nuageux avec éclaircies	23	28	Sud-Est 8km/h  Calme	00mm				
20	Lusambo	 Ensoleillé	24	34		00mm				
21	Ilebo	 Ensoleillé	24	32	Est 2km/h	00mm				

**République Démocratique du Congo**  
**Ministère de Transports Voies de Communication et Désenclavement**  
**Agence Nationale de Météorologie et Télédétection par Satellite**

22	Kabinda	 Orages avec pluies isolées	24	32	Nord-est 3km/h	0,2-0,5mm				
23	Mbuji-Mayi	 Orages avec pluies	25	34	Est 4km/h	2-3mm	x			
24	Kananga	 Nuageux avec éclaircies	23	34	Nord 4km/h	00mm				
25	Tshikapa	 Nuageux avec éclaircies	23	32	Calme	00mm				
26	Kamina	 Nuageux avec pluies isolées	22	29	Nord 2km/h	0,2-0,5mm	x			
27	Kolwezi	 Nuageux avec pluies	21	26	Nord-Ouest 11km/h	<b>4-5mm</b>	x			
28	Lubumbashi	 Nuageux avec pluies	21	27	Est 3km/h	5-6mm	x			

QUANTITÉ D'EAU DES PLUIES RECUEILLIES :

LEVER ET COUCHER DU SOLEIL

**LEVER :**

**MATADI: 06h 10'20''**

**COUCHER :**

**MATADI : 18h 20'04''**

Centre Météorologique National (CMN)

**Service de Prévision des Temps**

[cmnbinza@gmail.com](mailto:cmnbinza@gmail.com) (+243)820298939