



**BULLETIN METEOROLOGIQUE QUOTIDIEN N°015/ ELABORE LE LUNDI 26 JANVIER 2026**

**PREVISION DU TEMPS AXEE SUR L'IMPACT**

**VALABLE MARDI 27 JANVIER 2026**






Extrêmes de températures : La plus basse température sera observée sur la Ville de Bukavu avec **16°C**.

Tandis que la plus haute température est attendue sur la Ville de Buta avec **37°C**.


**Avertissement :**








- Coups des Vents du Nord-Ouest souffleront sur la ville de Kikwit avec une vitesse de **12km/h**.

**Légende des Impacts de Risque**





Faible			Moyen			Fort			Très Fort	
0-15mm			15-25mm			25 - 50mm			≥ 50mm	
N°	VILLES	ETAT DE L' ATMOSPHERE								
Date valide MARDI 27 JANVIER 2026		PHENOMENES	T°Min (°C)	T°Max (°C)	Direction & vitesse du vent (Km/h)	Eau Précipitable (mm)	Faible 0-15mm	Moyen 15-25mm	Fort 25-50mm	Très fort ≥ 50mm
1	Kinshasa	 Nuageux avec éclaircies	23	30	Ouest 4km/h	00mm				
2	Matadi	 Nuageux avec éclaircies	24	30	Sud-Ouest 6km/h	00mm				
3	Kenge	 Nuageux avec éclaircies	23	32	Ouest 7km/h	00mm				
4	Kikwit	 Orages avec pluies	23	32	Nord-Ouest 12km/h	19-25mm				

**République Démocratique du Congo**  
**Ministère de Transports Voies de Communication et Désenclavement**  
**Agence Nationale de Météorologie et Télédétection par Satellite**

5	Bandundu	 Nuageux avec éclaircies	25	32	Sud-Est 5km/h	0,2-05mm	x			
---	----------	--	----	----	------------------	----------	---	--	--	--








Date valide MARDI 27 JANVIER 2026		PHENOMENES	T°Min (°C)	T°Max (°C)	Direction et vitesse du vent (Km/h)	Eau Précipitable (mm)	Faible 0-15mm	Moyen 15-25mm	Fort 25-50mm	Très fort ≥ 50mm
6	Inongo	 Nuageux avec pluies isolées	23	30	Sud 13km/h	19-25mm				
7	Boende	 Orages avec pluies isolées	23	30	Sud 11km/h	19-25mm				
8	Mbandaka	 Orages avec pluies	24	32	Sud 9km/h					
9	Lisala	 Orages	24	34	Ouest 9km/h	00mm				
10	Gemena	 Orages avec pluies	24	32	Ouest 13km/h	9-10mm				
Date valide MARDI 27 JANVIER 2026		PHENOMENES	T°Min (°C)	T°Max (°C)	Direction et vitesse du vent (Km/h)		Faible 0-15mm	Moyen 15-25mm	Fort 25-50mm	Très fort ≥ 50mm
11	Gbadolite	 Nuageux avec éclaircies	25	35	Ouest 9km/h	00mm				
12	Buta	 Orages avec pluies isolées	25	37	Ouest 4km/h	3-4mm				

**République Démocratique du Congo**  
**Ministère de Transports Voies de Communication et Désenclavement**  
**Agence Nationale de Météorologie et Télédétection par Satellite**

13	Isiro	 Orages	22	35	Nord 5km /h	00mm				
14	Bunia	 Nuageux avec éclaircies	22	31	Nord 5km /h	6-7mm				
15	Kisangani	 Orages isolés	24	34	Nord 7km /h	00mm				
16	Goma	 Nuageux avec pluies	18	21	Nord 4km/h	1-2mm				

Date valide MARDI 27 JANVIER 2026		PHENOMENES	T°Min (°C)	T°Max (°C)	Direction et vitesse du vent (Km/h)	Eau Précipitable (mm)	Faible 0-15mm	Moyen 15-25mm	Fort 25-50mm	Très fort ≥ 50mm
17	Bukavu	 Nuageux avec pluies	16	20	Sud-Ouest 1km/h	7-8mm	x			
18	Kindu	 Orages	22	30	Sud 6km/h	00mm				
19	Kalemie	 Orages isolés	21	27	Nord-Est 1km/h  Ouest 4km/h	00mm				
20	Lusambo	 Orages avec pluies isolées	24	34		6-7mm	x			
21	Ilebo	 Orages avec pluies isolées	23	32	Ouest 4km/h	5-6mm				

**République Démocratique du Congo**  
**Ministère de Transports Voies de Communication et Désenclavement**  
**Agence Nationale de Météorologie et Télédétection par Satellite**

22	Kabinda	 Nuageux avec pluies isolées	23	31	Ouest 6km/h	5-6mm	x			
23	Mbuji-Mayi	 Nuageux avec éclaircies	23	34	Ouest 2km/h	2-3mm	x			
24	Kananga	 Nuageux avec éclaircies	23	32	Nord 2km/h	19-25mm		x		
25	Tshikapa	 Orages avec pluies isolées	22	33	Ouest 5km/h	15-19mm	x			
26	Kamina	 Orages avec pluies isolées	21	29	Ouest 7km/h	10-15mm	x			
27	Kolwezi	 Nuageux avec pluies	18	27	Ouest 8km/h	4-5mm	x			
28	Lubumbashi	 Nuageux avec pluies	19	25	Ouest 7km/h	9-10mm	x			

QUANTITÉ D'EAU DES PLUIES RECUEILLIES: 04mm à Lubumbashi, 15mm à Buta

**LEVER ET COUCHER DU SOLEIL**

**LEVER:**

**MATADI: 06h 10'20''**

**COUCHER:**

**MATADI : 18h 20'04''**

Centre Météorologique National (CMN)  
**Service de Prévision du Temps**  
[cmnbinza@gmail.com](mailto:cmnbinza@gmail.com) (+243)820298939