



**BULLETIN METEOROLOGIQUE QUOTIDIEN N°019/ ELABORE LE SAMEDI 31 JANVIER 2026**

**PREVISION DU TEMPS AXEE SUR L'IMPACT**

**VALABLE DIMANCHE 01 FEVRIER 2026**





**Extrêmes de températures :** La plus basse température sera observée sur la Ville de Bukavu avec **17°C**.

Tandis que la plus haute température est attendue sur la Ville de Buta avec **36°C**.


**Avertissement :**







- Coups des Vents du Nord-ouest souffleront sur la ville de Kolwezi avec une vitesse de **16km/h**.
- Des pluies moyennes de **15-19mm** sont prévues sur la Ville de Kisangani.

**Légende des Impacts de Risque**






Faible			Moyen			Fort			Très Fort	
0-15mm			15-25mm			25 - 50mm			≥ 50mm	
N°	VILLES	ETAT DE L’ ATMOSPHERE								
Date valide DIMANCHE 01 Février 2026		PHENOMENES	T°Min (°C)	T°Max (°C)	Direction & vitesse du vent (Km/h)	Eau Précipitable (mm)	Faible 0-15mm	Moyen 15-25mm	Fort 25-50mm	Très fort ≥ 50mm
1	Kinshasa	 Nuageux avec éclaircies	23	30	Sud -Ouest 9km/h	00mm				
2	Matadi	 Nuageux avec éclaircies	24	29	Sud-Ouest 8km/h	00mm				
3	Kenge	 Nuageux avec éclaircies	22	31	Ouest 6km/h	00mm				
4	Kikwit	 Nuageux avec éclaircies	23	30	Ouest 8km/h	00mm				





**République Démocratique du Congo**  
**Ministère de Transports Voies de Communication et Désenclavement**  
**Agence Nationale de Météorologie et Télédétection par Satellite**

5	Bandundu	 Nuageux avec éclaircies	23	31	Sud-ouest 8km/h	00mm				
---	----------	--	----	----	--------------------	------	--	--	--	--









Date valide DIMANCHE 01 Février 2026		PHENOMENES	T°Min (°C)	T°Max (°C)	Direction et vitesse du vent (Km/h)	Eau Précipitable (mm)	Faible 0-15mm	Moyen 15-25mm	Fort 25-50mm	Très fort ≥ 50mm
6	Inongo	 Nuageux avec éclaircies	24	30	Sud-est 5km/h	00mm				
7	Boende	 Nuageux avec éclaircies	24	31	Sud-est 5km/h	00mm				
8	Mbandaka	 Nuageux avec éclaircies	24	31	Sud-ouest 5km/h					
9	Lisala	 Nuageux avec éclaircies	24	34	Ouest 5km/h	00mm				
10	Gemena	 Ensoleillé	23	32	Ouest 7km/h	00mm				
Date valide DIMANCHE 01 Février 2026		PHENOMENES	T°Min (°C)	T°Max (°C)	Direction et vitesse du vent (Km/h)		Faible 0-15mm	Moyen 15-25mm	Fort 25-50mm	Très fort ≥ 50mm
11	Gbadolite	 Ensoleillé	24	33	Ouest 6km/h	00mm				

**République Démocratique du Congo**  
**Ministère de Transports Voies de Communication et Désenclavement**  
**Agence Nationale de Météorologie et Télédétection par Satellite**

12	Buta	 Nuageux avec éclaircies	25	36	Ouest 5km/h	00mm				
13	Isiro	 Nuageux avec éclaircies	22	32	Sud-ouest 7km/h	00mm				
14	Bunia	 Nuageux avec pluies isolées	20	28	Nord 11km/h	2-3mm	x			
15	Kisangani	 Orages avec pluies	23	31	Est 4km/h	15-19mm		x		
16	Goma	 Nuageux avec éclaircies	18	21	Nord-ouest 3km/h	00mm				

Date valide DIMANCHE 01 Février 2026		PHENOMENES	T°Min (°C)	T°Max (°C)	Direction et vitesse du vent (Km/h)	Eau Précipitable (mm)	Faible 0-15mm	Moyen 15-25mm	Fort 25-50mm	Très fort ≥ 50mm
17	Bukavu	 Nuageux avec éclaircies	17	19	Nord 4km/h	00mm				
18	Kindu	 Nuageux avec éclaircies	22	27	Sud 4km/h	00mm				
19	Kalemie	 Nuageux avec éclaircies	22	28	Ouest 14km/h	00mm				
20	Lusambo	 Nuageux avec éclaircies	22	27		00mm				

**République Démocratique du Congo**  
**Ministère de Transports Voies de Communication et Désenclavement**  
**Agence Nationale de Météorologie et Télédétection par Satellite**

21	Ilebo	 Orages avec pluies	23	30	Ouest 2km/h	5-6mm	x			
22	Kabinda	 Nuageux avec éclaircies	20	27	Sud-ouest 6km/h	00mm				
23	Mbuji-Mayi	 Nuageux avec éclaircies	21	27	Ouest 3km/h	00mm				
24	Kananga	 Nuageux avec éclaircies	22	29	Nord-ouest 7km/h	00mm				
25	Tshikapa	 Nuageux avec éclaircies	23	30	Ouest 8km/h	00mm				
26	Kamina	 Nuageux avec pluies	19	24	Ouest 15km/h	2-3mm	x			
27	Kolwezi	 Nuageux avec pluies	18	20	Nord-ouest <b>16km/h</b>	7-8mm	x			
28	Lubumbashi	 Nuageux avec pluies	20	22	Nord 9km/h	9-10mm	x			

QUANTITÉ D'EAU DES PLUIES RECUEILLIES :

**LEVER : MATADI:**

**LEVER ET COUCHER DU SOLEIL**

**COUCHER : MATADI :**

Centre Météorologique National (CMN)  
**Service de Prévision du Temps**  
[cmnbinza@gmail.com](mailto:cmnbinza@gmail.com) (+243)820298939

**République Démocratique du Congo**  
**Ministère de Transports Voies de Communication et Désenclavement**  
**Agence Nationale de Météorologie et Télédétection par Satellite**

---