



**BULLETIN METEOROLOGIQUE QUOTIDIEN N°021/ ELABORE LE LUNDI 02 FEVRIER 2026**

**PREVISION DU TEMPS AXEE SUR L'IMPACT**

**VALABLE MARDI 03 FEVRIER 2026**





**Extrêmes de températures :** La plus basse température sera observée sur la Ville de Bukavu avec **17°C**.

Tandis que la plus haute température est attendue sur la Ville de Buta avec **37°C**.


**Avertissement :**







- Coups des Vents du Nord-ouest souffleront sur la ville de Kindu avec une vitesse de **12km/h**.
- Des pluies faibles de **7-8mm** sont prévues sur la Ville de Kolwezi.

**Légende des Impacts de Risque**

Faible			Moyen			Fort			Très Fort	
0-15mm			15-25mm			25 - 50mm			≥ 50mm	
N°	VILLES	ETAT DE L' ATMOSPHERE								
Date valide MARDI 03 Février 2026		PHENOMENES	T°Min (°C)	T°Max (°C)	Direction & vitesse du vent (Km/h)	Eau Précipitable (mm)	Faible 0-15mm	Moyen 15-25mm	Fort 25-50mm	Très fort ≥ 50mm
1	Kinshasa	 Nuageux avec éclaircies	24	31	Est 4km/h	00mm				
2	Matadi	 Nuageux avec éclaircies	24	30	Sud-Ouest 6km/h	00mm				
3	Kenge	 Nuageux avec éclaircies	22	33	Est 9km/h	00mm				
4	Kikwit	 Pluies isolées	24	34	Nord-est 10km/h	1-2mm	X			





**République Démocratique du Congo**  
**Ministère de Transports Voies de Communication et Désenclavement**  
**Agence Nationale de Météorologie et Télédétection par Satellite**

5	Bandundu	 Pluies isolées	24	33	Est 10km/h	1-2mm	x			
---	----------	---	----	----	---------------	-------	---	--	--	--









Date valide MARDI 03 Février 2026		PHENOMENES	T°Min (°C)	T°Max (°C)	Direction et vitesse du vent (Km/h)	Eau Précipitable (mm)	Faible 0-15mm	Moyen 15-25mm	Fort 25-50mm	Très fort ≥ 50mm
6	Inongo	 Nuageux avec éclaircies	26	32	Sud-est 7km/h	00mm				
7	Boende	 Nuageux avec éclaircies	24	32	Est 9km/h	00mm				
8	Mbandaka	 Nuageux avec éclaircies	24	33	Sud-est 8km/h					
9	Lisala	 Ensoleillé	25	35	Est 5km/h	00mm				
10	Gemena	 Ensoleillé	24	34	Est 8km/h	00mm				
Date valide MARDI 03 Février 2026		PHENOMENES	T°Min (°C)	T°Max (°C)	Direction et vitesse du vent (Km/h)		Faible 0-15mm	Moyen 15-25mm	Fort 25-50mm	Très fort ≥ 50mm
11	Gbadolite	 Ensoleillé	25	36	Est 9km/h	00mm				

**République Démocratique du Congo**  
**Ministère de Transports Voies de Communication et Désenclavement**  
**Agence Nationale de Météorologie et Télédétection par Satellite**

12	Buta	 Ensoleillé	25	37	Est 7km/h	00mm				
13	Isiro	 Nuageux avec éclaircies	23	34	Est 8km/h	00mm				
14	Bunia	 Nuageux avec éclaircies	24	30	Est 11km/h	00mm				
15	Kisangani	 Nuageux avec éclaircies	24	32	Sud-Est 8km/h	00mm				
16	Goma	 Nuageux avec pluies	18	21	Sud 2km/h	9-10mm	x			

Date valide MARDI 03 Février 2026		PHENOMENES	T°Min (°C)	T°Max (°C)	Direction et vitesse du vent (Km/h)	Eau Précipitable (mm)	Faible 0-15mm	Moyen 15-25mm	Fort 25-50mm	Très fort ≥ 50mm
17	Bukavu	 Nuageux avec pluies	17	22	Est 8km/h	9-10mm	x			
18	Kindu	 Pluies isolées	23	31	Sud 5km/h	1-2mm	x			
19	Kalemie	 Nuageux avec pluies	22	26	Est 6km/h  Sud-est 5km/h	8-9mm	x			
20	Lusambo	 Pluies isolées	23	32		1-2mm	x			

**République Démocratique du Congo**  
**Ministère de Transports Voies de Communication et Désenclavement**  
**Agence Nationale de Météorologie et Télédétection par Satellite**

21	Ilebo	 Nuageux avec éclaircies	24	33	Est 5km/h	00mm				
22	Kabinda	 Nuageux avec éclaircies	22	30	Est 7km/h	00mm				
23	Mbuji-Mayi	 Nuageux avec éclaircies	23	31	Sud-est 3km/h	2-3mm	x			
24	Kananga	 Pluies isolées	22	33	Nord-est 5km/h	3-4mm	x			
25	Tshikapa	 Pluies isolées	22	27	Sud-est 1km/h	1-2mm	x			
26	Kamina	 Nuageux avec pluies	20	30	Ouest 4km/h	5-6mm	x			
27	Kolwezi	 Nuageux avec pluies	19	25	Ouest 7km/h	7-8mm	x			
28	Lubumbashi	 Nuageux avec pluies	18	24	Nord-ouest 9km/h	5-6mm	x			

QUANTITÉ D'EAU DES PLUIES RECUEILLIES :

LEVER :

LEVER ET COUCHER DU SOLEIL

COUCHER :

Centre Météorologique National (CMN)  
**Service de Prévision du Temps**  
[cmnbinza@gmail.com](mailto:cmnbinza@gmail.com) (+243)820298939

**République Démocratique du Congo**  
**Ministère de Transports Voies de Communication et Désenclavement**  
**Agence Nationale de Météorologie et Télédétection par Satellite**