



**BULLETIN METEOROLOGIQUE QUOTIDIEN N°022/ ELABORE LE *MARDI 03FEVRIER 2026***

**PREVISION DU TEMPS AXEE SUR L'IMPACT**

**VALABLE MERCREDI 04 FEVRIER 2026**





**Extrêmes de températures :** La plus basse température sera observée sur la Ville de Kolwezi avec **18°C**.

Tandis que la plus haute température est attendue sur la Ville de Buta avec **37°C**.


**Avertissement :**







- Coups d'Est souffleront sur la ville de Kalemie avec une vitesse de **13km/h**.
- Des pluies faibles de **8-9mm** sont prévues sur la Ville de Kolwezi.

**Légende des Impacts de Risque**






Faible			Moyen			Fort			Très Fort	
0-15mm			15-25mm			25 - 50mm			≥ 50mm	
N°	VILLES	ETAT DE L' ATMOSPHERE								
Date valide MERCREDI 04 Février 2026		PHENOMENES	T°Min (°C)	T°Max (°C)	Direction & vitesse du vent (Km/h)	Eau Précipitable (mm)	Faible 0-15mm	Moyen 15-25mm	Fort 25-50mm	Très fort ≥ 50mm
1	Kinshasa	 Orages avec pluies	24	29	Sud-Ouest 1km/h	7-8mm	x			
2	Matadi	 Orages et pluies isolées	24	30	Sud-Ouest 6km/h	0.2-0.5mm	x			
3	Kenge	 Nuageux avec orages et pluies	24	31	Ouest 10km/h	2-3mm	x			
4	Kikwit	 Orages avec pluies	23	33	Est 4km/h	2-3mm	x			





**République Démocratique du Congo**  
**Ministère de Transports Voies de Communication et Désenclavement**  
**Agence Nationale de Météorologie et Télédétection par Satellite**

5	Bandundu	 Nuageux avec éclaircies	24	31	Sud 12km/h	00mm				
---	----------	--	----	----	---------------	------	--	--	--	--

Date valide MERCREDI 04 Février 2026		PHENOMENES	T°Min (°C)	T°Max (°C)	Direction et vitesse du vent (Km/h)	Eau Précipitable (mm)	Faible 0-15mm	Moyen 15-25mm	Fort 25-50mm	Très fort ≥ 50mm
6	Inongo	 Orages et pluies isolées	24	29	Est 4km/h	0.5-1mm	x			
7	Boende	 Nuageux avec éclaircies	24	35	Sud-Ouest 2km/h	00mm				
8	Mbandaka	 Nuageux avec éclaircies	25	30	Sud-est 8km/h					
9	Lisala	 Nuageux avec éclaircies	25	34	Sud-Ouest 5km/h	00mm				
10	Gemena	 Ensoleillé	24	32	Sud-Ouest 8km/h	00mm				
Date valide MERCREDI 04 Février 2026		PHENOMENES	T°Min (°C)	T°Max (°C)	Direction et vitesse du vent (Km/h)		Faible 0-15mm	Moyen 15-25mm	Fort 25-50mm	Très fort ≥ 50mm
11	Gbadolite	 Ensoleillé	25	36	Sud-Ouest 1km/h	00mm				

**République Démocratique du Congo**  
**Ministère de Transports Voies de Communication et Désenclavement**  
**Agence Nationale de Météorologie et Télédétection par Satellite**

12	Buta	 Ensoleillé	26	37	Est 4km/h	00mm				
13	Isiro	 Nuageux avec éclaircies	24	34	Est 8km/h	00mm				
14	Bunia	 Nuageux avec éclaircies	24	31	Sud-Est 6km/h	00mm				
15	Kisangani	 Nuageux avec éclaircies	25	35	Sud 2km/h	00mm				
16	Goma	 Nuageux avec éclaircies	20	23	Sud-Est 4km/h	00mm				

Date valide MERCREDI 04 Février 2026		PHENOMENES	T°Min (°C)	T°Max (°C)	Direction et vitesse du vent (Km/h)	Eau Précipitable (mm)	Faible 0-15mm	Moyen 15-25mm	Fort 25-50mm	Très fort ≥ 50mm
17	Bukavu	 Nuageux avec éclaircies	19	24	Est km/h	00mm				
18	Kindu	 Orages avec pluies	24	33	Sud 9km/h	2-3mm	x			
19	Kalemie	 Nuageux avec éclaircies	24	28	Est 13km/h	00mm				
20	Lusambo	 Orages avec pluies	24	33		1-2mm	x			

**République Démocratique du Congo**  
**Ministère de Transports Voies de Communication et Désenclavement**  
**Agence Nationale de Météorologie et Télédétection par Satellite**

21	Ilebo	 Orages avec pluies	24	29	Sud-Ouest 3km/h	2-3mm	x			
22	Kabinda	 Orages et pluies isolées	23	31	Sud-Est 5km/h	0.5-1mm	x			
23	Mbuji-Mayi	 Orages et pluies isolées	24	32	Sud-est 6km/h	0.2-0.5mm	x			
24	Kananga	 Nuageux avec orages et pluies	24	33	Est 1km/h	1-2mm	x			
25	Tshikapa	 Nuageux avec orages et pluies	24	28	Sud 9km/h	2-3mm	x			
26	Kamina	 Orages avec pluies	20	27	Sud-Ouest 1km/h	2-3mm	x			
27	Kolwezi	 Nuageux avec pluies	18	24	Ouest 8km/h	8-9mm	x			
28	Lubumbashi	 Nuageux avec pluies	19	25	Est 3km/h	6-7mm	x			

QUANTITÉ D'EAU DES PLUIES RECUEILLIES :

**LEVER :**  
**BOMA: 06h 17'40''**

LEVER ET COUCHER DU SOLEIL

**COUCHER :**  
**BOMA: 18h 23'40''**

**République Démocratique du Congo**  
**Ministère de Transports Voies de Communication et Désenclavement**  
**Agence Nationale de Météorologie et Télédétection par Satellite**

---