



**BULLETIN METEOROLOGIQUE QUOTIDIEN N°038/ ELABORE LE MARDI 24 FEVRIER 2026**

**PREVISION DU TEMPS AXEE SUR L'IMPACT**

**VALABLE LE MERCREDI 25 FEVRIER 2026**






**Extrêmes de températures :** La plus basse température sera observée sur la Villa de Bukavu avec **18°C**.

Tandis que la plus haute température est attendue sur la Ville de Buta avec **34°C**.

**Avertissement :**

- Coups de vent du Sud-Est souffleront sur la ville de Mbandaka avec une vitesse de **13km/h**.
- Des pluies moyennes de **10-15mm** sont prévues sur les Villes de Goma, Bukavu et Lubumbashi.




**Légende des Impacts de Risque**

		Faible	Moyen	Fort		Très Fort				
		0-15mm	15-25mm	25 - 50mm		≥ 50mm				
N°	VILLES	ETAT DE L' ATMOSPHERE								
Date valide Mercredi 25 Février 2026	PHENOMENES	T°Min (°C)	T°Max (°C)	Direction & vitesse du vent (Km/h)	Eau Précipitable (mm)	Faible 0-15mm	Moyen 15-25mm	Fort 25-50mm	Très fort ≥ 50mm	
1	Kinshasa	 Orages et pluies isolées	23	30	Sud-Ouest 2km/h	2-3mm	x			
2	Matadi	 Nuageux avec éclaircies	23	33	Sud-Ouest 4km/h	00mm				
3	Kenge	 Orages et pluies isolées	22	33	Sud 5km/h	3-4mm	x			
4	Kikwit	 Nuageux avec orages et pluies	22	32	Est 1km/h	7-8mm	x			
5	Bandundu	 Orages et pluies isolées	22	32	Est 1km/h	1-2mm	x			

**République Démocratique du Congo**  
**Ministère de Transports Voies de Communication et Désenclavement**  
**Agence Nationale de Météorologie et Télédétection par Satellite**







<b>Date valide</b> <i>Mercredi</i> <b>25 Février 2026</b>		<b>PHENOMENES</b>	<b>T°Min</b> (°C)	<b>T°Max</b> (°C)	<b>Direction</b> <b>et vitesse du vent</b> (Km/h)	<b>Eau Précipitable</b> (mm)	<b>Faible</b> <b>0-15mm</b>	<b>Moyen</b> <b>15-25mm</b>	<b>Fort</b> <b>25-50mm</b>	<b>Très fort</b> <b>≥ 50mm</b>
6	<b>Inongo</b>	 Orages avec pluies	24	27	Est 2km/h	1-2mm	x			
7	<b>Boende</b>	 Nuageux avec éclaircies	23	32	Sud-Est 6km/h	00mm				
8	<b>Mbandaka</b>	 Orages avec pluies	24	28	Sud-est <b>13km/h</b>	1-2mm	x			
9	<b>Lisala</b>	 Nuageux avec éclaircies	24	32	Est 4km/h	00mm				
10	<b>Gemena</b>	 Nuageux avec éclaircies	24	30	Est 5km/h	00mm				
<b>Date valide</b> <i>Mercredi</i> <b>25 Février 2026</b>		<b>PHENOMENES</b>	<b>T°Min</b> (°C)	<b>T°Max</b> (°C)	<b>Direction</b> <b>et vitesse du vent</b> (Km/h)		<b>Faible</b> <b>0-15mm</b>	<b>Moyen</b> <b>15-25mm</b>	<b>Fort</b> <b>25-50mm</b>	<b>Très fort</b> <b>≥ 50mm</b>
11	<b>Gbadolite</b>	 Nuageux avec éclaircies	24	32	Est 6km/h	00mm				
12	<b>Buta</b>	 Nuageux avec éclaircies	23	<b>34</b>	Est 3km/h	00mm				
13	<b>Isiro</b>	 Ensoleillé	21	30	Nord-ouest 3km/h	00mm				

**République Démocratique du Congo**  
**Ministère de Transports Voies de Communication et Désenclavement**  
**Agence Nationale de Météorologie et Télédétection par Satellite**

14	<b>Bunia</b>	 Nuageux avec éclaircies	21	28	Ouest 2km/h	00mm				
15	<b>Kisangani</b>	 Nuageux avec éclaircies	24	33	Nord 5km/h	00mm				
16	<b>Goma</b>	 Nuageux avec pluies	<b>18</b>	21	Sud-Est 3km/h	10-15mm	x			

<b>Date valide</b> <i>Mercredi</i> <b>25 Février 2026</b>		<b>PHENOMENES</b>	<b>T°Min</b> (°C)	<b>T°Max</b> (°C)	<b>Direction</b> <b>et vitesse du vent</b> (Km/h)	<b>Eau Précipitable</b> (mm)	<b>Faible</b> <b>0-15mm</b>	<b>Moyen</b> <b>15-25mm</b>	<b>Fort</b> <b>25-50mm</b>	<b>Très fort</b> <b>≥ 50mm</b>
17	<b>Bukavu</b>	 Nuageux avec pluies	<b>17</b>	20	Sud-ouest 2km/h	10-15	x			
18	<b>Kindu</b>	 Orages avec pluies	22	30	Sud-Est 2km/h	6-7mm	x			
19	<b>Kalemie</b>	 Nuageux avec pluies	23	26	Sud 4km/h	6-7mm	x			
20	<b>Lusambo</b>	 Nuageux avec orages et pluies	22	30	Est 3km/h	4-5mm	x			
21	<b>Ilebo</b>	 Orages avec pluies	23	32	Ouest 1km/h	7-8mm	x			
22	<b>Kabinda</b>	 Nuageux avec pluies	22	29	Nord-Est 1km/h	6-7mm	x			

**République Démocratique du Congo**  
**Ministère de Transports Voies de Communication et Désenclavement**  
**Agence Nationale de Météorologie et Télédétection par Satellite**

23	Mbuji-Mayi	 Orages avec pluies	22	30	Nord-Est 2km/h	4-5mm	x			
24	Kananga	 Orages avec pluies	22	30	Nord 3km/h	2-3mm	x			
25	Tshikapa	 Orages avec pluies	22	31	Nord 7km/h	1-2mm	x			
26	Kamina	 Nuageux avec pluies	20	27	Nord-Ouest 4km/h	4-5mm	x			
27	Kolwezi	 Nuageux avec pluies	19	24	Ouest 5km/h	8-9mm	x			
28	Lubumbashi	 Nuageux avec pluies	24	26	Sud 3km/h	<b>10-15mm</b>	x			

**QUANTITÉ D'EAU DES PLUIES RECUEILLIES : 118 mm** à Kinshasa-Binza

**LEVER :**  
**GOMA: 06h 14'56''**

**LEVER ET COUCHER DU SOLEIL**

**COUCHER :**  
**GOMA: 18h 19'20''**

Centre Météorologique National (CMN)  
**Service de Prévision du Temps**  
[cmnbinza@gmail.com](mailto:cmnbinza@gmail.com) (+243)820298939