



**BULLETIN METEOROLOGIQUE QUOTIDIEN N°058/ ELABORE LE JEUDI 26 MARS 2026**

**PREVISION DU TEMPS AXEE SUR L'IMPACT**

*EVOLUTION DU TEMPS DU 26 MARS A 12H JUSQU'AU 27 MARS 2026 A 12H*





**Extrêmes de températures :** La plus basse température sera observée sur la Ville de Bukavu **16 °C**.

Tandis que la plus haute température **34°C** est attendue sur la Ville de Gemena









**Avertissement :**

- Coups de vent d'Est souffleront sur la ville de Kamina avec une vitesse de **10 km/h**.




**Légende des Impacts de Risque**







Faible		Moyen		Fort		Très Fort				
0-15mm		15-25mm		25 - 50mm		≥ 50mm				
Date valide Jeudi 26 à 12h - Vendredi 27 mars 2026 à 12h		PHENOMENES	T°Min (°C)	T°Max (°C)	Direction et vitesse du vent (Km/h)	Eau Précipitable (mm)	IMPACTS POTENTIELS			
							Faible 0-15mm	Moyen 15-25mm	Fort 25-50mm	Très fort ≥ 50mm
1	Kinshasa	 Ensoleillé	24	32	Sud-Ouest 5km/h	00mm				
2	Matadi	 Ensoleillé	24	33	Sud-Est 4km/h	00mm				
3	Kenge	 Orages isolées	21	31	Est 4km/h	00mm				
4	Kikwit	 Orages isolées	22	32	Est 2km/h	00mm				

**République Démocratique du Congo**  
**Ministère de Transports Voies de Communication et Désenclavement**  
**Agence Nationale de Météorologie et Télédétection par Satellite**








Date valide Jeudi 26 à 12h - Vendredi 27 mars 2026 à 12h		PHENOMENES	T°Min (°C)	T°Max (°C)	Direction et vitesse du vent (Km/h)	Eau Précipitable (mm)	IMPACTS POTENTIELS			
							Faible 0-15mm	Moyen 15-25mm	Fort 25-50mm	Très fort ≥ 50mm
5	Bandundu	 Ensoleillé	24	32	Sud-Est 5km/h	00mm				
6	Inongo	 Ensoleillé	25	28	Sud-Est 5km/h	00mm				
7	Boende	 Ensoleillé	23	32	Sud-Est 5km/h	00mm				
8	Mbandaka	 Orages isolées	24	32	Sud-Est 5km/h	00mm				
9	Lisala	 Orages isolées	24	33	Nord-Est 2km/h	00mm				
Date valide Jeudi 26 à 12h - Vendredi 27 mars 2026 à 12h		PHENOMENES	T°Min (°C)	T°Max (°C)	Direction et vitesse du vent (Km/h)		IMPACTS POTENTIELS			
							Faible 0-15mm	Moyen 15-25mm	Fort 25-50mm	Très fort ≥ 50mm
10	Gemena	 Ensoleillé	24	34	Sud-Est 4km/h	00mm				
11	Gbadolite	 Orages isolées	24	33	Sud-Est 3km/h	00mm				
12	Buta	 Orages isolées	23	32	Sud 4km/h	00mm				

**République Démocratique du Congo**  
**Ministère de Transports Voies de Communication et Désenclavement**  
**Agence Nationale de Météorologie et Télédétection par Satellite**

13	Isiro	 Orages et pluies isolées	21	31	Sud-Ouest 4km/h	0.5-1mm	x			
14	Bunia	 Nuageux avec pluies	19	27	Sud-Est <b>15km/h</b>	2-3mm	x			
15	Kisangani	 Nuageux avec éclaircies	23	32	Sud 6km/h	00mm				

Date valide Jeudi 26 à 12h - Vendredi 27 mars 2026 à 12h		PHENOMES	T°Min (°C)	T°Max (°C)	Direction et vitesse du vent (Km/h)	Eau Précipitable (mm)	IMPACTS POTENTIELS			
							Faible 0-15mm	Moyen 15-25mm	Fort 25-50mm	Très fort ≥ 50mm
16	Goma	 Orages avec pluies	19	22	Est 3km/h	4-5mm	x			
17	Bukavu	 Orages et pluies isolées	16	22	Sud-Ouest 7km/h	0.5-1mm	x			
18	Kindu	 Nuageux avec éclaircies	23	31	Est 8km/h	00mm				
19	Kalemie	 Nuageux avec pluies	22	25	Est 5km/h	1-2mm	x			
20	Lusambo	 Orages et pluies isolées	23	31	Est 4km/h	0.2-0.5mm	x			
21	Ilebo	 Orages isolées	22	31	Est 3km/h	00mm				

**République Démocratique du Congo**  
**Ministère de Transports Voies de Communication et Désenclavement**  
**Agence Nationale de Météorologie et Télédétection par Satellite**

22	<b>Kabinda</b>	 Nuageux avec éclaircies	22	29	Est 7km/h	00mm				
23	<b>Mbuji-Mayi</b>	 Nuageux avec éclaircies	23	20	Sud-Est 7km/h	00mm				
24	<b>Kananga</b>	 Orages avec pluies	21	31	Est 4km/h	1-2mm	x			
25	<b>Tshikapa</b>	 Orages et pluies isolées	21	28	Est 3km/h	0.5-1mm	x			
26	<b>Kamina</b>	 Nuageux avec éclaircies	19	24	Est 10km/h	00mm				
27	<b>Kolwezi</b>	 Orages et pluies isolées	18	24	Est 9km/h	0.5-1mm	x			
28	<b>Lubumbashi</b>	 Orages avec pluies	18	26	Est 9km/h	1-2mm	x			

QUANTITÉ D'EAU DES PLUIES RECUEILLIES :

**LEVER :**  
GOMA:

**LEVER ET COUCHER DU SOLEIL**

**COUCHER :**  
GOMA:

Centre Météorologique National (CMN)  
**Service de Prévision du Temps**  
[cmnbinza@gmail.com](mailto:cmnbinza@gmail.com) (+243)820298939