



BULLETIN METEOROLOGIQUE QUOTIDIEN N°060/ ELABORE LE LUNDI 30 MARS 2026

PREVISION DU TEMPS AXEE SUR L'IMPACT

EVOLUTION DU TEMPS DU 30 MARS A 16H JUSQU'AU 31 MARS 2026 A 16H





Extrêmes de températures : La plus basse température sera observée sur la Ville de Bukavu **15 °C**.

Tandis que la plus haute température **34 °C** est attendue sur la Ville de Boende.









Avertissement :

- Coups de vent d'Est souffleront sur la ville de Kolwezi avec une vitesse de **11 km/h**.
- Des Faibles pluies de **25-30mm** sont prévues sur la Ville de Mbuji-Mayi.




Légende des Impacts de Risque







Faible		Moyen		Fort		Très Fort			
0-15mm		15-25mm		25 - 50mm		≥ 50mm			
Date valide Lundi 30 à 16h - Mardi 31 mars 2026 à 16h	PHENOMENES	T°Min (°C)	T°Max (°C)	Direction et vitesse du vent (Km/h)	Eau Précipitable (mm)	IMPACTS POTENTIELS			
						Faible 0-15mm	Moyen 15-25mm	Fort 25-50mm	Très fort ≥ 50mm
1	Kinshasa  Nuageux avec éclaircies	24	30	Ouest 2km/h	00mm				
2	Matadi  Nuageux avec éclaircies	24	32	Sud 4km/h	00mm				
3	Kenge  Nuageux avec éclaircies	22	26	Est 2km/h	00mm				
4	Kikwit  Nuageux avec orages et pluies	22	32	Est 3km/h	3-4mm	x			

République Démocratique du Congo
Ministère de Transports Voies de Communication et Désenclavement
Agence Nationale de Météorologie et Télédétection par Satellite








Date valide Lundi 30 à 16h - Mardi 31 mars 2026 à 16h		PHENOMENES	T°Min (°C)	T°Max (°C)	Direction et vitesse du vent (Km/h)	Eau Précipitable (mm)	IMPACTS POTENTIELS			
							Faible 0-15mm	Moyen 15-25mm	Fort 25-50mm	Très fort ≥ 50mm
5	Bandundu	 Nuageux avec éclaircies	23	30	Nord-Est 2km/h	00mm				
6	Inongo	 Nuageux avec éclaircies	23	28	Sud 5km/h	00mm				
7	Boende	 Nuageux avec éclaircies	22	34	Sud-Est 8km/h	6-7mm	x			
8	Mbandaka	 Nuageux avec orages et pluies	22	32	Sud-Est 7km/h	5-6mm	x			
9	Lisala	 Nuageux avec éclaircies	23	29	Sud 3km/h	8-9mm	x			
Date valide Lundi 30 à 16h - Mardi 31 mars 2026 à 16h		PHENOMENES	T°Min (°C)	T°Max (°C)	Direction et vitesse du vent (Km/h)		IMPACTS POTENTIELS			
							Faible 0-15mm	Moyen 15-25mm	Fort 25-50mm	Très fort ≥ 50mm
10	Gemena	 Nuageux avec orages et pluies	23	30	Sud-Est 7km/h	9-10mm	x			
11	Gbadolite	 Nuageux avec orages et pluies	23	30	Sud-ouest 5km/h	5-6mm	x			
12	Buta	 Nuageux avec orages et pluies	23	30	Sud 8km/h	5-6mm	x			

République Démocratique du Congo
Ministère de Transports Voies de Communication et Désenclavement
Agence Nationale de Météorologie et Télédétection par Satellite

13	Isiro	 Orages avec pluies isolée	20	26	Sud 3km/h	0,2-0,5mm	x			
14	Bunia	 Orages avec pluies isolée	19	26	Est 12km/h	0,5-1mm	x			
15	Kisangani	 Nuageux avec pluies	22	27	Nord-Est 4km/h	7-8mm	x			

Date valide Lundi 30 à 16h - Mardi 31 mars 2026 à 16h		PHENOMES	T°Min (°C)	T°Max (°C)	Direction et vitesse du vent (Km/h)	Eau Précipitable (mm)	IMPACTS POTENTIELS			
							Faible 0-15mm	Moyen 15-25mm	Fort 25-50mm	Très fort ≥ 50mm
16	Goma	 Nuageux avec éclaircies	18	20	Sud 3km/h	00mm				
17	Bukavu	 Nuageux avec éclaircies	17	20	Est 8km/h	00mm				
18	Kindu	 Nuageux avec orages et pluies	22	29	Sud-Est 3km/h	6-7mm	x			
19	Kalemie	 Nuageux avec éclaircies	22	25	Sud-Est 2km/h	00mm	x			
20	Lusambo	 Nuageux avec orages et pluies	22	31	Est 6km/h	8-9mm				
21	Ilebo	 Nuageux avec orages et pluies	24	32	Est 7km/h	00mm				

République Démocratique du Congo
Ministère de Transports Voies de Communication et Désenclavement
Agence Nationale de Météorologie et Télédétection par Satellite

22	Kabinda	 Nuageux avec éclaircies	20	30	Est 5km/h	9-10mm	x			
23	Mbuji-Mayi	 Nuageux avec orages et pluies	22	29	Est 5km/h	25-30mm			x	
24	Kananga	 Orages avec pluies isolées	21	31	Est 8km/h	0,2-0,5mm	x			
25	Tshikapa	 Orages avec pluies isolées	21	30	Sud-Est 5km/h	1-2mm	x			
26	Kamina	 Nuageux avec orages et pluies	20	27	Est 5km/h	9-10mm	x			
27	Kolwezi	 Nuageux avec orages et pluies	17	24	Est 5km/h	9-10mm	x			
28	Lubumbashi	 Nuageux avec orages et pluies	18	24	Est 9km/h	15-19mm			x	

QUANTITÉ D'EAU DES PLUIES RECUEILLIES : 45mm à Kinshasa/Binza

LEVER :
GOMA: 06h 10' 23"

LEVER ET COUCHER DU SOLEIL

COUCHER :
GOMA: 18h 07' 23"

Centre Météorologique National (CMN)
Service de Prévision du Temps
cmnbinza@gmail.com (+243)820298939

République Démocratique du Congo
Ministère de Transports Voies de Communication et Désenclavement
Agence Nationale de Météorologie et Télédétection par Satellite

