



BULLETIN METEOROLOGIQUE QUOTIDIEN N°061/ ELABORE LE MARDI 31 MARS 2026

PREVISION DU TEMPS AXEE SUR L'IMPACT

EVOLUTION DU TEMPS DU 31 MARS A 16H JUSQU'AU 01 AVRIL 2026 A 16H





Extrêmes de températures : La plus basse température sera observée sur la Ville de Bukavu **18 °C**.

Tandis que la plus haute température **33°C** est attendue sur la Ville de Boende.









Avertissement :

- Coups de vent d'Est souffleront sur la ville de Kalemie avec une vitesse de **14 km/h**.
- Des Faibles pluies de **7-8mm** sont prévues sur la Ville de Lisala.




Légende des Impacts de Risque







Faible		Moyen		Fort		Très Fort				
0-15mm		15-25mm		25 - 50mm		≥ 50mm				
Date valide Mardi 31 mars à 16h - Mercredi 01 avril 2026 à 16h		PHENOMENES	T°Min (°C)	T°Max (°C)	Direction et vitesse du vent (Km/h)	Eau Précipitable (mm)	IMPACTS POTENTIELS			
							Faible 0-15mm	Moyen 15-25mm	Fort 25-50mm	Très fort ≥ 50mm
1	Kinshasa	 Orages avec pluies	22	28	Est 4km/h	4-5mm	x			
2	Matadi	 Orages avec pluies	24	30	Est 5km/h	1-2mm	x			
3	Kenge	 Nuageux avec orages et pluies	22	30	Sud 3km/h	4-5mm	x			
4	Kikwit	 Nuageux avec orages et pluies	23	27	Nord-Ouest 2km/h	2-3mm	x			

République Démocratique du Congo
Ministère de Transports Voies de Communication et Désenclavement
Agence Nationale de Météorologie et Télédétection par Satellite


Date valide Mardi 31 mars à 16h - Mercredi 01 avril 2026 à 16h		PHENOMENES	T°Min (°C)	T°Max (°C)	Direction et vitesse du vent (Km/h)	Eau Précipitable (mm)	IMPACTS POTENTIELS			
							Faible 0-15mm	Moyen 15-25mm	Fort 25-50mm	Très fort ≥ 50mm
5	Bandundu	 Orages avec pluies	23	29	Sud 5km/h	1-2mm	x			
6	Inongo	 Orages avec pluies	22	30	Sud 8km/h	0.5-1mm	x			
7	Boende	 Nuageux avec éclaircies	24	33	Ouest 9km/h		00mm			
8	Mbandaka	 Nuageux avec éclaircies	24	28	Sud 7km/h	00mm				
9	Lisala	 Orages avec pluies	25	30	Sud-Ouest 6km/h	7-8mm	x			
Date valide Mardi 31 mars à 16h - Mercredi 01 avril 2026 à 16h		PHENOMENES	T°Min (°C)	T°Max (°C)	Direction et vitesse du vent (Km/h)		IMPACTS POTENTIELS			
							Faible 0-15mm	Moyen 15-25mm	Fort 25-50mm	Très fort ≥ 50mm
10	Gemena	 Nuageux avec orages et pluies	25	30	Sud 7km/h	4-5mm	x			
11	Gbadolite	 Nuageux avec orages et pluies	23	31	Sud-ouest 5km/h	1-2mm	x			
12	Buta	 Orages avec pluies isolée	24	32	Sud 4km/h	0.2-0.5mm	x			

République Démocratique du Congo
Ministère de Transports Voies de Communication et Désenclavement
Agence Nationale de Météorologie et Télédétection par Satellite

13	Isiro	 Nuageux avec éclaircies	23	30	Sud 2km/h	00mm				
14	Bunia	 Orages avec pluies isolée	21	26	Est 7km/h	0,2-0,5mm	x			
15	Kisangani	 Orages avec pluies	25	31	Sud-Est 4km/h	2-3mm	x			

Date valide Mardi 31 mars à 16h - Mercredi 01 avril 2026 à 16h		PHENOMENES	T°Min (°C)	T°Max (°C)	Direction et vitesse du vent (Km/h)	Eau Précipitable (mm)	IMPACTS POTENTIELS			
							Faible 0-15mm	Moyen 15-25mm	Fort 25-50mm	Très fort ≥ 50mm
16	Goma	 Nuageux avec pluies	19	22	Sud-Est 2km/h	2-3mm	x			
17	Bukavu	 Nuageux avec pluies	18	22	Est 8km/h	0,2-0,5mm	x			
18	Kindu	 Orages avec pluies isolées	24	30	Ouest 5km/h	0,2-0,5mm	x			
19	Kalemie	 Nuageux avec éclaircies	23	27	Est 14km/h	00mm				
20	Lusambo	 Nuageux avec orages et pluies	25	30	Est 4km/h	1-2mm	x			
21	Ilebo	 Orages avec pluies isolées	23	29	Nord-Ouest 7km/h	0,2-0,5mm	x			

République Démocratique du Congo
Ministère de Transports Voies de Communication et Désenclavement
Agence Nationale de Météorologie et Télédétection par Satellite

22	Kabinda	 Orages avec pluies isolées	24	31	Est 8km/h	0,2-0,5mm	x			
23	Mbuji-Mayi	 Nuageux avec orages et pluies	24	31	Est 5km/h	2-3mm	x			
24	Kananga	 Nuageux avec orages et pluies	24	28	Sud-Ouest 2km/h	2-3mm	x			
25	Tshikapa	 Orages avec pluies	24	30	Nord-Est 3km/h	6-7mm	x			
26	Kamina	 Nuageux avec orages et pluies	20	27	Est 9km/h	2-3mm	x			
27	Kolwezi	 Nuageux avec orages et pluies	19	25	Nord-Est 10km/h	6-7mm	x			
28	Lubumbashi	 Nuageux avec orages et pluies	19	26	Est 12km/h	6-7mm	x			

QUANTITÉ D'EAU DES PLUIES RECUEILLIES :

LEVER :
Goma: 06h 09' 35''

LEVER ET COUCHER DU SOLEIL

COUCHER :
Goma: 18h 06' 35''

Centre Météorologique National (CMN)
Service de Prévision du Temps
cmnbinza@gmail.com (+243)820298939