

BULLETIN METEOROLOGIQUE QUOTIDIEN N°062/ ELABORE LE MERCREDI 01 AVRIL 2026

PREVISION DU TEMPS AXEE SUR L'IMPACT





EVOLUTION DU TEMPS DU 01 AVRIL A 16H JUSQU'AU 02 AVRIL 2026 A 16H

Extrêmes de températures : La plus basse température sera observée sur les Villes de Bukavu et Goma Tandis que la plus haute température **33°C** est attendue sur la Ville de Kikwit.









Avertissement :

- Coups de vent d'Est souffleront sur la ville de Kolwezi avec une vitesse de **15 km/h**.
- Des pluies moyennes de **10-15mm** sont prévues sur les Villes de : Matadi et Lisala.




Légende des Impacts de Risque







Faible		Moyen		Fort		Très Fort			
0-15mm		15-25mm		25 - 50mm		≥ 50mm			
Date valide Mercredi 01 au jeudi 02 avril 2026 de 16h à 16h	PHENOMENES	T°Min (°C)	T°Max (°C)	Direction et vitesse du vent (Km/h)	Eau Précipitable (mm)	IMPACTS POTENTIELS			
						Faible 0-15mm	Moyen 15-25mm	Fort 25-50mm	Très fort ≥ 50mm
1	Kinshasa  Orages avec pluies	24	31	Est 5km/h	8-9mm	x			
2	Matadi  Orages avec pluies	24	28	Sud-Est 5km/h	10-15mm	x			
3	Kenge  Orages avec pluies isolée	23	32	Sud-ouest 8km/h	0,2-0,5mm	x			
4	Kikwit  Nuageux avec orages et pluies	23	33	Sud 3km/h	4-5mm	x			

République Démocratique du Congo
Ministère de Transports Voies de Communication et Désenclavement
Agence Nationale de Météorologie et Télédétection par Satellite

Date valide Mercredi 01 au jeudi 02 avril 2026 de 16h à 16h		PHENOMENES	T°Min (°C)	T°Max (°C)	Direction et vitesse du vent (Km/h)	Eau Précipitable (mm)	IMPACTS POTENTIELS			
							Faible 0-15mm	Moyen 15-25mm	Fort 25-50mm	Très fort ≥ 50mm
5	Bandundu	 Nuageux avec orages et pluies	24	31	Sud-ouest 9km/h	2-3mm	x			
6	Inongo	 Pluies isolées	25	28	Sud-ouest 8 km/h	0.5-1mm	x			
7	Boende	 Nuageux avec éclaircies	25	27	Sud-Ouest 6km/h		00mm			
8	Mbandaka	 Nuageux avec éclaircies	25	31	Sud-ouest 6km/h	00mm				
9	Lisala	 Nuageux avec orages et pluies	25	31	Sud 3km/h	10-15mm	x			
Date valide Mercredi 01 au jeudi 02 avril 2026 de 16h à 16h		PHENOMENES	T°Min (°C)	T°Max (°C)	Direction et vitesse du vent (Km/h)		IMPACTS POTENTIELS			
							Faible 0-15mm	Moyen 15-25mm	Fort 25-50mm	Très fort ≥ 50mm
10	Gemena	 Nuageux avec orages et pluies	24	30	Sud 5km/h	7-8mm	x			
11	Gbadolite	 Nuageux avec orages et pluies	24	32	Sud 3km/h	0,2-0,5mm	x			
12	Buta	 Orages avec pluies isolée	26	32	Sud-ouest 3km/h	0.5-1mm	x			

République Démocratique du Congo
Ministère de Transports Voies de Communication et Désenclavement
Agence Nationale de Météorologie et Télédétection par Satellite

13	Isiro	 Nuageux avec éclaircies	23	29	Sud-est 4km/h	00mm				
14	Bunia	 Nuageux avec éclaircies	23	27	Est 7km/h	00mm				
15	Kisangani	 Nuageux avec pluies	25	27	Sud 8km/h	1-2mm	x			

Date valide Mercredi 01 au jeudi 02 avril 2026 de 16h à 16h		PHENOMES	T°Min (°C)	T°Max (°C)	Direction et vitesse du vent (Km/h)	Eau Précipitable (mm)	IMPACTS POTENTIELS			
							Faible 0-15mm	Moyen 15-25mm	Fort 25-50mm	Très fort ≥ 50mm
16	Goma	 Nuageux avec pluies	18	21	Sud 3km/h	0,2-0,5mm	x			
17	Bukavu	 Nuageux avec pluies	18	23	Est 10km/h	00mm				
18	Kindu	 Orages avec pluies isolées	22	29	Sud 3km/h	00mm	x			
19	Kalemie	 Nuageux avec éclaircies	23	26	Est 12km/h	00mm				
20	Lusambo	 Orages avec pluies	24	32	Sud-Est 4km/h	2-3mm	x			
21	Ilebo	 Orages avec pluies	25	32	Sud-est 7km/h	1-2mm	x			

République Démocratique du Congo
Ministère de Transports Voies de Communication et Désenclavement
Agence Nationale de Météorologie et Télédétection par Satellite

22	Kabinda	 Orages avec pluies isolées	23	30	Sud-Est 11km/h	0,5-1mm	x			
23	Mbuji-Mayi	 Orages avec pluies isolées	23	31	Sud-Est 5km/h	1-2mm	x			
24	Kananga	 Orages avec pluies isolées	24	31	Est 7km/h	1-2mm	x			
25	Tshikapa	 Orages avec pluies isolées	23	32	Sud-Est 8km/h	2-3mm	x			
26	Kamina	 Nuageux avec orages et pluies	21	24	Est 7km/h	0,2-0,5mm	x			
27	Kolwezi	 Pluies isolées	19	24	Nord-Est 15km/h	2-3mm	x			
28	Lubumbashi	 Pluies isolées	19	24	Est 10km/h	1-2mm	x			

QUANTITÉ D'EAU DES PLUIES RECUEILLIES : 11mm à Kinshasa-Binza

LEVER :
Goma: 06h 09' 35''

LEVER ET COUCHER DU SOLEIL

COUCHER :
Goma: 18h 06' 35''

Centre Météorologique National (CMN)
Service de Prévion du Temps
cmnbinza@gmail.com (+243)820298939