



BULLETIN METEOROLOGIQUE QUOTIDIEN N°063/ ELABORE LE JEUDI 02 AVRIL 2026

PREVISION DU TEMPS AXEE SUR L'IMPACT





EVOLUTION DU TEMPS DU 02 AVRIL A 16H JUSQU'AU 03 AVRIL 2026 A 16H

Extrêmes de températures : La plus basse température de **15°C** sera observée sur la Ville de Bukavu. Tandis que la plus haute température **33°C** est attendue sur la Ville de Boende.







Avertissement :

- Coups de vent d'Est souffleront sur la ville de Kolwezi avec une vitesse de **15 km/h**.
- Des pluies moyennes de **10-15mm** sont prévues sur les Villes de : Matadi et Tshikapa.





Légende des Impacts de Risque






Faible		Moyen		Fort		Très Fort			
0-15mm		15-25mm		25 - 50mm		≥ 50mm			
Date valide Jeudi 02 au Vendredi 03 avril 2026 de 16h à 16h	PHENOMENES	T°Min (°C)	T°Max (°C)	Direction et vitesse du vent (Km/h)	Eau Précipitable (mm)	IMPACTS POTENTIELS			
						Faible 0-15mm	Moyen 15-25mm	Fort 25-50mm	Très fort ≥ 50mm
1	Kinshasa  Nuageux avec pluies	24	28	Sud-Ouest 7km/h	5-6mm	x			
2	Matadi  Nuageux avec pluies	23	27	Sud-Ouest 8km/h	10-15mm	x			
3	Kenge  Nuageux avec orages et pluies	22	30	Sud-Ouest 1km/h	8-9mm	x			
4	Kikwit  Nuageux avec orages et pluies	22	29	Nord 1km/h	5-6mm	x			

République Démocratique du Congo
Ministère de Transports Voies de Communication et Désenclavement
Agence Nationale de Météorologie et Télédétection par Satellite









Date valide Jeudi 02 au Vendredi 03 avril 2026 de 16h à 16h		PHENOMENES	T°Min (°C)	T°Max (°C)	Direction et vitesse du vent (Km/h)	Eau Précipitable (mm)	IMPACTS POTENTIELS			
							Faible 0-15mm	Moyen 15-25mm	Fort 25-50mm	Très fort ≥ 50mm
5	Inongo	 Nuageux avec pluies	24	28	Ouest 6km/h	5-6mm	x			
6	Bandundu	 Nuageux avec pluies	23	28	Sud-ouest 6km/h	5-6mm	x			
7	Boende	 Orages avec pluies isolée	25	33	Ouest 13km/h	0.5-1mm	x			
8	Mbandaka	 Orages avec pluies isolée	25	27	Ouest 9km/h	0.5-1mm	x			
9	Lisala	 Nuageux avec pluies	25	28	Nord-Ouest 3km/h	1-2mm	x			
Date valide Jeudi 02 au Vendredi 03 avril 2026 de 16h à 16h		PHENOMENES	T°Min (°C)	T°Max (°C)	Direction et vitesse du vent (Km/h)		IMPACTS POTENTIELS			
							Faible 0-15mm	Moyen 15-25mm	Fort 25-50mm	Très fort ≥ 50mm
10	Gemena	 Nuageux avec pluies	23	28	Ouest 11km/h	4-5mm	x			
11	Gbadolite	 Orages avec pluies isolées	22	29	Ouest 5km/h	0,2-0,5mm	x			

République Démocratique du Congo
Ministère de Transports Voies de Communication et Désenclavement
Agence Nationale de Météorologie et Télédétection par Satellite

12	Buta	 Orages avec pluies isolées	24	30	Ouest 3km/h	0,2-0,5mm	x			
13	Isiro	 Orages avec pluies isolées	24	29	Sud 1km/h	0,2-0,5mm	x			
14	Bunia	 Nuageux avec éclaircies	23	26	Est 13km/h	00mm				
15	Kisangani	 Nuageux avec éclaircies	24	31	Nord-Ouest 3km/h	00mm				

Date valide Jeudi 02 au Vendredi 03 avril 2026 de 16h à 16h		PHENOMENE NES	T°Min (°C)	T°Max (°C)	Direction et vitesse du vent (Km/h)	Eau Précipitable (mm)	IMPACTS POTENTIELS			
							Faible 0-15mm	Moyen 15-25mm	Fort 25-50mm	Très fort ≥ 50mm
16	Goma	 Nuageux avec éclaircies	17	23	Est 1km/h	00mm				
17	Bukavu	 Nuageux avec éclaircies	15	24	Nord-Est 5km/h	00mm				
18	Kindu	 Orages avec pluies isolées	23	30	Sud 1km/h	0,2-0,5mm	x			
19	Kalemie	 Ensoleillé	22	26	Est 12km/h	00mm				
20	Lusambo	 Orages avec pluies isolées	23	29	Nord-Est 3km/h	0,5-1mm	x			

République Démocratique du Congo
Ministère de Transports Voies de Communication et Désenclavement
Agence Nationale de Météorologie et Télédétection par Satellite

21	Ilebo	 Orages avec pluies	23	31	Ouest 4km/h	2-3mm	x			
22	Kabinda	 Nuageux avec orages et pluies	21	29	Est 7km/h	1-2mm	x			
23	Mbuji-Mayi	 Nuageux avec pluies	22	28	Est 3km/h	6-7mm	x			
24	Kananga	 Nuageux avec pluies	22	28	Nord 2km/h	9-10mm	x			
25	Tshikapa	 Nuageux avec pluies	22	28	Nord 1km/h	10-15mm	x			
26	Kamina	 Nuageux avec pluies	19	25	Est 3km/h	1-2mm	x			
27	Kolwezi	 Nuageux avec pluies	17	24	Est 15km/h	1-2mm	x			
28	Lubumbashi	 Nuageux avec pluies	17	25	Est 13km/h	1-2mm	x			

QUANTITÉ D'EAU DES PLUIES RECUEILLIES :

LEVER :
Goma: 06h 09' 24''

LEVER ET COUCHER DU SOLEIL

COUCHER :
Goma: 18h 06' 34''

Centre Météorologique National (CMN)
Service de Prévision du Temps
cmnbinza@gmail.com (+243)820298939

République Démocratique du Congo
Ministère de Transports Voies de Communication et Désenclavement
Agence Nationale de Météorologie et Télédétection par Satellite

