



BULLETIN METEOROLOGIQUE QUOTIDIEN N°065/ ELABORE LE SAMEDI 04 AVRIL 2026

PREVISION DU TEMPS AXEE SUR L'IMPACT

EVOLUTION DU TEMPS DU SAMEDI 04 JUSQU'AU DIMANCHE 05 AVRIL 2026 A 16H

Extrêmes de températures : La plus basse température de **16°C** sera observée sur la Ville de Goma.

Tandis que la plus haute température **32°C** est attendue sur les Villes de Buta et Gbadolite.

Avertissement :

- Coups de vent d'Est souffleront sur la ville de Gbadolite et Bunia avec une vitesse de **13 km/h**.

- Des pluies moyennes de **19-25mm** sont prévues sur les Villes de Kamina et Buta.





Légende des Impacts de Risque

Faible	Moyen	Fort	Très Fort
0-15mm	15-25mm	25 - 50mm	≥ 50mm




Date valide Samedi 4 au Dimanche 5 avril 2026 de 16h à 16h	PHENOMENES	T°Min (°C)	T°Max (°C)	Direction et vitesse du vent (Km/h)	Eau Précipitable (mm)	IMPACTS POTENTIELS			
						Faible 0-15mm	Moyen 15-25mm	Fort 25-50mm	Très fort ≥ 50mm
1	Kinshasa  Nuageux avec pluies	22	28	Sud-Ouest 7km/h	10-15mm	x			
2	Matadi  Nuageux avec pluies	23	29	Sud-Ouest 2km/h	9-10mm	x			
3	Kenge  Nuageux avec pluies	23	29	Sud-Ouest 9km/h	7-8mm	x			
4	Kikwit  Nuageux avec pluies	22	28	Nord-ouest 7km/h	10-15mm	x			

				Direction	Eau Précipitable	IMPACTS POTENTIELS
--	--	--	--	-----------	------------------	--------------------

République Démocratique du Congo
Ministère de Transports Voies de Communication et Désenclavement
Agence Nationale de Météorologie et Télédétection par Satellite








Date valide Samedi 4 au Dimanche 5 avril 2026 de 16h à 16h		PHENOMENES	T°Min (°C)	T°Max (°C)	et vitesse du vent (Km/h)	(mm)	Faible 0-15mm	Moyen 15-25mm	Fort 25-50mm	Très fort ≥ 50mm
5	Inongo	 Nuageux avec pluies	24	30	Sud-Ouest 9km/h	9-10mm	x			
6	Bandundu	 Nuageux avec pluies	24	30	Sud-ouest 8km/h	8-9mm	x			
7	Boende	 Nuageux avec pluies	23	28	Sud-Ouest 7km/h		15-19mm		x	
8	Mbandaka	 Nuageux avec pluies	25	28	Sud-Ouest 4km/h	10-15mm	x			
9	Lisala	 Nuageux avec pluies	24	26	Sud 6km/h	9-10mm	x			
Date valide Samedi 4 au Dimanche 5 avril 2026 de 16h à 16h		PHENOMENES	T°Min (°C)	T°Max (°C)	Direction et vitesse du vent (Km/h)		IMPACTS POTENTIELS			
							Faible 0-15mm	Moyen 15-25mm	Fort 25-50mm	Très fort ≥ 50mm
10	Gemena	 Nuageux avec pluies	23	27	Nord-Ouest 8km/h	3-4mm	x			
11	Gbadolite	 Orages et pluies isolées	24	32	Sud 13km/h	0,2-0,5mm	x			
12	Buta	 Nuageux avec pluies	24	33	Sud-Ouest 10km/h	15-19mm		x		

République Démocratique du Congo
Ministère de Transports Voies de Communication et Désenclavement
Agence Nationale de Météorologie et Télédétection par Satellite

13	Isiro	 Nuageux avec pluies	23	25	Sud-est 13km/h	8-9mm	x			
14	Bunia	 Nuageux avec pluies	24	26	Est 13km/h	5-6mm	x			
15	Kisangani	 Nuageux avec pluies	23	31	Sud 6km/h	6-7mm	x			

Date valide Samedi 4 au Dimanche 5 avril 2026 de 16h à 16h		PHENOMENES	T°Min (°C)	T°Max (°C)	Direction et vitesse du vent (Km/h)	Eau Précipitable (mm)	IMPACTS POTENTIELS			
							Faible 0-15mm	Moyen 15-25mm	Fort 25-50mm	Très fort ≥ 50mm
16	Goma	 Nuageux avec pluies	16	23	Sud-Est 8km/h	10-15mm	x			
17	Bukavu	 Nuageux avec pluies	18	20	Est 3km/h	5-6mm	x			
18	Kindu	 Nuageux avec pluies	22	26	Sud 5km/h	7-8mm	x			
19	Kalemie	 Pluies isolées	20	23	Est 4km/h	0,5-1mm	x			
20	Lusambo	 Nuageux avec pluies	22	25	Sud-ouest 5km/h	1-2mm	x			
21	Ilebo	 Nuageux avec pluies	22	26	Ouest 4km/h	5-6mm	x			

République Démocratique du Congo
Ministère de Transports Voies de Communication et Désenclavement
Agence Nationale de Météorologie et Télédétection par Satellite

22	Kabinda	 Pluies isolées	20	25	Sud-Est 7km/h	1-2mm	x			
23	Mbuji-Mayi	 Pluies isolées	22	26	Sud-ouest 4km/h	0,1-0,2mm	x			
24	Kananga	 Pluies isolées	22	27	Nord 2km/h	1-2mm	x			
25	Tshikapa	 Nuageux avec pluies	22	27	Nord 1km/h	9-10mm	x			
26	Kamina	 Nuageux avec pluies	20	25	Sud 4km/h	19-25mm		x		
27	Kolwezi	 Nuageux avec pluies	18	21	Est 7km/h	9-10mm	x			
28	Lubumbashi	 Pluies isolées	18	21	Est 9km/h	0,1-0,2mm	x			

QUANTITÉ D'EAU DES PLUIES RECUEILLIES :

LEVER :
Goma: 06h 08' 50"

LEVER ET COUCHER DU SOLEIL

COUCHER :
Goma: 18h 05' 50"

Centre Météorologique National (CMN)
Service de Prévision du Temps
cmnbinza@gmail.com (+243)820298939