



BULLETIN METEOROLOGIQUE QUOTIDIEN N°067/ ELABORE LE MARDI 07 AVRIL 2026

PREVISION DU TEMPS AXEE SUR L'IMPACT


EVOLUTION DU TEMPS DU MARDI 07 JUSQU'AU MERCREDI 08 AVRIL 2026 A 16H

Extrêmes de températures : La plus basse température de **18°C** sera observée sur les Villes de: Goma, Bukavu, Lubumbashi. Tandis que la plus haute température **34°C** est attendue sur la Ville de Gbadolite.









Avertissement :

- Coups de vent d'Est souffleront sur la ville de Kolwezi avec une vitesse de **16 km/h**.
- Des pluies moyennes de **15-19mm** sont prévues sur la Ville de Kinshasa.




Légende des Impacts de Risque

Faible		Moyen		Fort		Très Fort			
0-15mm		15-25mm		25 - 50mm		≥ 50mm			
Date valide Mardi 07 au Mercredi 08 avril 2026 de 16h à 16h	PHENOMENES	T°Min (°C)	T°Max (°C)	Direction et vitesse du vent (Km/h)	Eau Précipitable (mm)	IMPACTS POTENTIELS			
						Faible 0-15mm	Moyen 15-25mm	Fort 25-50mm	Très fort ≥ 50mm
1	Kinshasa  Orages avec pluies	23	30	Sud 3km/h	15-19mm	x			
2	Matadi  Orages isolés	24	30	Sud 4km/h	00mm				
3	Kenge  Pluie isolés	22	27	Sud 10km/h	2-3mm	x			
4	Kikwit  Orages avec pluies	22	29	Sud 1km/h	4-5mm	x			

République Démocratique du Congo
Ministère de Transports Voies de Communication et Désenclavement
Agence Nationale de Météorologie et Télédétection par Satellite

Date valide Mardi 07 au Mercredi 08 avril 2026 de 16h à 16h		PHENOMENES	T°Min (°C)	T°Max (°C)	Direction et vitesse du vent (Km/h)	Eau Précipitable (mm)	IMPACTS POTENTIELS			
							Faible 0-15mm	Moyen 15-25mm	Fort 25-50mm	Très fort ≥ 50mm
5	Inongo	 Orages avec pluies	24	28	Sud-est 5km/h	5-6mm	x			
6	Bandundu	 Orages avec pluies	23	30	Sud-est 8km/h	2-3mm	x			
7	Boende	 Orages avec pluies	23	32	Nord-est 1km/h		2-3mm	x		
8	Mbandaka	 Orages avec pluies	23	30	Sud-est 5km/h	2-3mm	x			
9	Lisala	 Orages avec pluies	24	31	Sud 1km/h	2-3mm	x			
Date valide Mardi 07 au Mercredi 08 avril 2026 de 16h à 16h		PHENOMENES	T°Min (°C)	T°Max (°C)	Direction et vitesse du vent (Km/h)		IMPACTS POTENTIELS			
							Faible 0-15mm	Moyen 15-25mm	Fort 25-50mm	Très fort ≥ 50mm
10	Gemena	 Orage avec pluie isolées	25	32	Sud 3km/h	0,2-0,5mm	x			
11	Gbadolite	 Orage avec pluie isolées	25	34	Sud-Ouest 1km/h	0,2-0,5mm	x			
12	Buta	 Orage avec pluie isolées	24	31	Ouest 6km/h	0,5-1mm	x			

République Démocratique du Congo
Ministère de Transports Voies de Communication et Désenclavement
Agence Nationale de Météorologie et Télédétection par Satellite

13	Isiro	 Orage avec pluie isolées	23	30	Nord-est 6km/h	0,1-0,2mm	x			
14	Bunia	 Nuageux avec pluies	22	26	Est 13km/h	2-3mm	x			
15	Kisangani	 Nuageux avec pluies	24	27	Nord-est 4km/h	2-3mm	x			

Date valide Mardi 07 au Mercredi 08 avril 2026 de 16h à 16h		PHENOME NES	T°Min (°C)	T°Max (°C)	Direction et vitesse du vent (Km/h)	Eau Précipitable (mm)	IMPACTS POTENTIELS			
							Faible 0-15mm	Moyen 15-25mm	Fort 25-50mm	Très fort ≥ 50mm
16	Goma	 Nuageux avec pluies	18	20	Sud 4km/h	3-4mm	x			
17	Bukavu	 Nuageux avec pluies	18	21	Sud-est 8km/h	3-4mm	x			
18	Kindu	 Orages avec pluies	22	29	Est 1km/h	9-10mm	x			
19	Kalemie	 Nuageux avec pluies	22	25	Est 12km/h	4-5mm	x			
20	Lusambo	 Orages avec pluies	22	30	Nord-est 4km/h	1-2mm	x			
21	Ilebo	 Nuageux avec pluies	22	25	Sud-est 3km/h	6-7mm	x			

République Démocratique du Congo
Ministère de Transports Voies de Communication et Désenclavement
Agence Nationale de Météorologie et Télédétection par Satellite

22	Kabinda	 Nuageux avec pluies	22	24	Est 8km/h	2-3mm	x			
23	Mbuji-Mayi	 Nuageux avec éclaircies	23	29	Est 6km/h	00mm				
24	Kananga	 Nuageux avec pluies	22	27	Est 2km/h	5-6mm	x			
25	Tshikapa	 Nuageux avec pluies	23	25	Ouest 7km/h	6-7mm	x			
26	Kamina	 Nuageux avec pluies	21	26	Est 9km/h	6-7mm	x			
27	Kolwezi	 Nuageux avec pluies	19	25	Est 16km/h	5-6mm	x			
28	Lubumbashi	 Nuageux avec éclaircies	18	25	Est 15km/h	00mm				

QUANTITÉ D'EAU DES PLUIES RECUEILLIES :

LEVER :
Goma: 06h 08' 17"

LEVER ET COUCHER DU SOLEIL

COUCHER :
Goma: 18h 05' 17"

Centre Météorologique National (CMN)
Service de Prévision du Temps
cmnbinza@gmail.com (+243)820298939