



**BULLETIN METEOROLOGIQUE QUOTIDIEN N°068/ ELABORE LE MERCREDI 08 AVRIL 2026**

**PREVISION DU TEMPS AXEE SUR L'IMPACT**





**EVOLUTION DU TEMPS DU MERCREDI 08 JUSQU'AU JEUDI 09 AVRIL 2026 A 16H**

**Extrêmes de températures :** La plus basse température de **17°C** sera observée sur les Villes de: Goma et Bukavu. Tandis que la plus haute température **35°C** est attendue sur la Ville de Boende.

**Avertissement :**








- Coups de vent d'Est souffleront sur la ville de Lubumbashi avec une vitesse de **15 km/h**.
- Des pluies faibles à moyennes de **10-15mm** sont prévues sur la Ville de Mbuji-Mayi.

**Légende des Impacts de Risque**





Faible		Moyen		Fort		Très Fort			
0-15mm		15-25mm		25 - 50mm		≥ 50mm			
Date valide Mercredi 08 au jeudi 09 avril 2026 de 16h à 16h	PHENOMENES	T°Min (°C)	T°Max (°C)	Direction et vitesse du vent (Km/h)	Eau Précipitable (mm)	IMPACTS POTENTIELS			
						Faible 0-15mm	Moyen 15-25mm	Fort 25-50mm	Très fort ≥ 50mm
1	Kinshasa  Nuageux avec orages et pluies	23	30	Sud-ouest 1km/h	3-4mm	x			
2	Matadi  Nuageux avec orages et pluies	24	30	Sud-ouest 3km/h	2-3mm	x			
3	Kenge  Nuageux & Pluies	22	28	Nord-ouest 1km/h	2-3mm	x			
4	Kikwit  Nuageux avec orages et pluies	23	31	Sud-est 8km/h	8-9mm	x			






**République Démocratique du Congo**  
**Ministère de Transports Voies de Communication et Désenclavement**  
**Agence Nationale de Météorologie et Télédétection par Satellite**

--	--	--	--	--	--	--	--	--	--	--







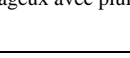
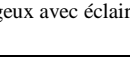
Date valide Mercredi 08 au jeudi 09 avril 2026 de 16h à 16h		PHENOMENES	T°Min (°C)	T°Max (°C)	Direction et vitesse du vent (Km/h)	Eau Précipitable (mm)	IMPACTS POTENTIELS			
							Faible 0-15mm	Moyen 15-25mm	Fort 25-50mm	Très fort ≥ 50mm
5	Inongo	 Orages & pluies isolées	26	29	Sud-ouest 1km/h	0,2-0,5mm	x			
6	Bandundu	 Nuageux avec Orages et pluies	24	31	Sud-est 3km/h	5-6mm	x			
7	Boende	 Orages & pluies isolées	24	35	Est 5km/h	1-2mm	x			
8	Mbandaka	 Orages & pluies isolées	25	28	Ouest 2km/h	5-6mm	x			
9	Lisala	 Orages & pluies isolées	23	32	Est 1km/h	0,2-0,5mm	x			
Date valide Mercredi 08 au jeudi 09 avril 2026 de 16h à 16h		PHENOMENES	T°Min (°C)	T°Max (°C)	Direction et vitesse du vent (Km/h)		IMPACTS POTENTIELS			
							Faible 0-15mm	Moyen 15-25mm	Fort 25-50mm	Très fort ≥ 50mm
10	Gemena	 Orages & pluies isolées	24	32	Sud 3km/h	2-3mm	x			
11	Gbadolite	 Orage & pluie isolées	26	34	Est 1km/h	1-2mm	x			

**République Démocratique du Congo**  
**Ministère de Transports Voies de Communication et Désenclavement**  
**Agence Nationale de Météorologie et Télédétection par Satellite**

12	<b>Buta</b>	 Nuageux avec éclaircies	25	31	Ouest 6km/h	0,1-0,2mm	x			
13	<b>Isiro</b>	 Nuageux avec éclaircies	23	31	Nord-est 6km/h	0,1-0,2mm	x			
14	<b>Bunia</b>	 Nuageux avec pluies	23	27	Est 14km/h	2-3mm	x			
15	<b>Kisangani</b>	 Nuageux avec pluies	24	27	Nord-est 4km/h	2-3mm	x			

Date valide Mercredi 08 au jeudi 09 avril 2026 de 16h à 16h		PHENOME NES	T°Min (°C)	T°Max (°C)	Direction et vitesse du vent (Km/h)	Eau Précipitable (mm)	IMPACTS POTENTIELS			
							Faible 0-15mm	Moyen 15-25mm	Fort 25-50mm	Très fort ≥ 50mm
16	<b>Goma</b>	 Nuageux avec pluies	17	21	Est 3km/h	1-2mm	x			
17	<b>Bukavu</b>	 Nuageux avec pluies	17	21	Est 4km/h	1-2mm	x			
18	<b>Kindu</b>	 Orages avec pluies	24	30	Est 2km/h	0,5-1mm	x			
19	<b>Kalemie</b>	 Nuageux avec pluies	21	26	Est 14km/h	2-3mm	x			
20	<b>Lusambo</b>	 Orages avec pluies	23	31	Est 7km/h	8-9mm	x			

**République Démocratique du Congo**  
**Ministère de Transports Voies de Communication et Désenclavement**  
**Agence Nationale de Météorologie et Télédétection par Satellite**

21	Ilebo	 Nuageux avec Orages et pluies	24	29	Est 5km/h	4-5mm	x			
22	Kabinda	 Nuageux avec pluies	22	30	Est 14km/h	2-3mm	x			
23	Mbuji-Mayi	 Nuageux avec Orages et pluies	23	30	Est 6km/h	<b>10-15mm</b>	x			
24	Kananga	 Nuageux avec pluies	22	29	Est 6km/h	8-9mm	x			
25	Tshikapa	 Nuageux avec pluies	23	29	Est 8km/h	4-5mm	x			
26	Kamina	 Nuageux avec pluies	21	27	Est 9km/h	3-4mm	x			
27	Kolwezi	 Nuageux avec éclaircies	19	25	Est 14 km/h	00mm				
28	Lubumbashi	 Nuageux avec éclaircis	19	25	Est 15km/h	00mm				

QUANTITÉ D'EAU DES PLUIES RECUEILLIES :

**LEVER :**  
**Goma: 06h 08' 06"**

LEVER ET COUCHER DU SOLEIL

**COUCHER :**  
**Goma: 18h 05' 06"**

**République Démocratique du Congo**  
**Ministère de Transports Voies de Communication et Désenclavement**  
**Agence Nationale de Météorologie et Télédétection par Satellite**

