



MINISTRE DES TRANSPORTS,  
VOIES DE COMMUNICATION  
ET DESENCLAVEMENT



**METTELSAT**

Agence Nationale de Météorologie et de Télédétection par Satellite

## **PREVISION METEOROLOGIQUE MARINE POUR LA COTE DE MUANDA N° 008 /2026**

« METTELSAT »

BULLETIN METEOROLOGIQUE MARITIME REGULIER POUR LA COTE DE MUANDA  
VALABLE le 09/ 04/ 2026 de 06 à 00 h (heure locale)

### **Description Générale**



*Dans la matinée du jeudi 9 avril 2026 on va observer un ciel nuageux avec des éclaircies tandis que les après-midi on aura un ciel Couvert accompagnés des orages et pluies isolées alors que la soirée on observera une faible pluie et isolée.*


*Dans la matinée le soleil se lèvera à 6h10:52 à Mouanda et il se couchera à 18h13:22. Nous pouvons constater que la Première marée basse s'est produira à 2h14 et la suivante à 14h24. La première marée haute s'est produira à 8h42 et la suivante à 20h10. Nous aurons 12 heures et 2 minutes de soleil. Le transit solaire sera à 12h12:0*

**Haute marée** : 8h42 sera 1.3 m et 20h 10 à 1.3 m

**Base marée** : 11h09 sera 0.6m et 23h36 à 0.8 m

**NB.** Le cumul de précipitation est prévu de 19 à 25 mm

HEURE  <i>Date de validité</i>	VILLE	TN (°c)	TX (°c)	ETAT ATMOSPHERIQUE		VENT			HOULE			VV	LA TEMPERATURE MOYENNE JOURNALIERE DE LA SURFACE DE L'EAU SST	LA DESCRIPTION DE LA MER
				Phénomènes Météorologique	Pictogramme météorologique	Direction	Force/k /h (noued)	Rafale Km/h	Période de vague Seconde	Hauteur de Vague (m)	Direction		VV	LA DESCRIPTION DE LA MER
MATIN 06h-12h	ZONE COTIERE	26	29	Un ciel nuageux avec éclaircis		Sud-Est - sud	11km/h à 16 km/h	18 à 27 km/h	12 à 11 secondes	0,8 à 0,8 m	Sud	06h	26 degré	Peu agitée
												49 km		
												12h		
												34km		
Après midi 12h -18h	DE MUANDA	Température de 12h	Température de 18h	Un ciel nuageux avec orages et pluies		Sud- sud -West	16 km/h à 9 km/h	27 à 13 km/h	11 à 11 secondes	0,8 m	Sud	12h	26 degré	Peu agitée
												57 km		
												18h		

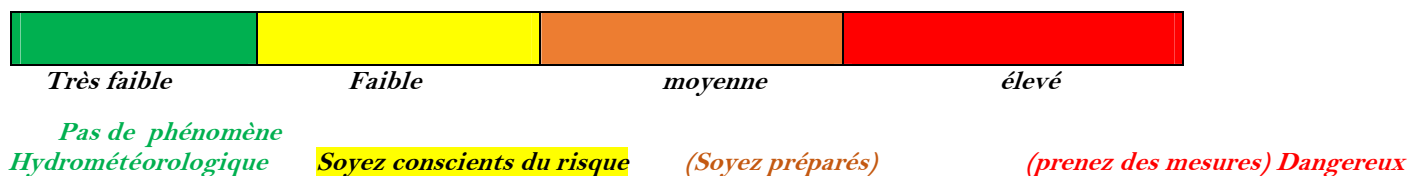
		29	27									57km		
<i>Mi - Nuit</i> <i>18h -00h</i>		<i>Température de 18h</i>	<i>Température de 00h</i>	<i>Un ciel nuageux avec faible pluies</i>		<i>Sud – West - Est</i>	<i>9 km/h à 5 km/h</i>	<i>25 à 13 km/h</i>	<i>11à 12 secondes</i>	<i>0,8 m</i>	<i>Sud</i>	<i>18 h</i>	<i>26 degré</i>	<i>Peu agitée</i>
		27	26									<i>57km</i>		
												<i>00h</i>		
												<i>16km</i>		

LEVER ET COUCHER DU SOLEIL

LEVER : *Mouanda* à 6h12:40

COUCHER : à 18h35:58

*Matrice des risques, des réponses et d'avertissement axée sur l'impact*



- ❖ *La zone côtière de Mouanda, à l'embouchure du fleuve Congo, se situe approximativement entre 5°46' et 6°03' de latitude Sud et 12°12' et 12°22' de longitude Est, englobant le Parc Marin des Mangroves avec des coordonnées de 5°45' à 6°55' de latitude Sud et 12°45' à 13° de longitude Est.*

*Chaussée Mzee L.D Kabila Binza/Météo E-mail : [meteordcongo@gmail.com](mailto:meteordcongo@gmail.com)  
Service Prévision Maritime Tél (+243) 899833704 B.P 4715 Kinshasa II Site Web : [www.meteordc.cd](http://www.meteordc.cd)*