



BULLETIN METEOROLOGIQUE QUOTIDIEN N°072/ ELABORE LE SAMEDI 20 JUIN 2026

PREVISION DU TEMPS AXEE SUR L'IMPACT





EVOLUTION DU TEMPS DU SAMEDI 20 JUSQU'AU DIMANCHE 21 JUIN 2026 A 16H

Extrêmes de températures : La plus basse température de **15°C** sera observée sur la Ville de Lubumbashi. Tandis que la plus haute température **35°C** est attendue sur la Ville de: Lusambo.









Avertissement :

- Coups de vent du Sud-Est souffleront sur la ville de Mbuji-Mayi avec une vitesse de **14km/h**.
- Des pluies faibles **≥5mm** sont attendues sur les Villes de : Lisala, Gemena, Isiro et Kisangani.




Légende des Impacts de Risque







Faible		Moyen		Fort		Très Fort			
0-15mm		15-25mm		25 - 50mm		≥ 50mm			
Date valide Samedi 20 au Dimanche 21 juin 2026 de 16h à 16h	PHENOMENES	T°Min (°C)	T°Max (°C)	Direction et vitesse du vent (Km/h)	Eau Précipitable (mm)	SEUILLES			
						Faible 0-15mm	Moyen 15-25mm	Fort 25-50mm	Très fort ≥ 50mm
1	Kinshasa  Nuageux avec éclaircies	22	29	Sud-ouest 8km/h	00mm				
2	Matadi  Nuageux avec éclaircies	21	30	Sud-ouest 10km/h	00mm				
3	Kenge  Nuageux avec éclaircies	22	31	Sud-Ouest 3km/h	00mm				
4	Kikwit  Nuageux avec éclaircies	22	32	Nord –ouest 4km/h	00mm				

République Démocratique du Congo
Ministère de Transports Voies de Communication et Désenclavement
Agence Nationale de Météorologie et Télédétection par Satellite








Date valide Samedi 20 au Dimanche 21 juin 2026 de 16h à 16h		PHENOMENES	T°Min (°C)	T°Max (°C)	Direction et vitesse du vent (Km/h)	Eau Précipitable (mm)	SEUILLES			
							Faible 0-15mm	Moyen 15-25mm	Fort 25-50mm	Très fort ≥ 50mm
5	Bandundu	 Nuageux avec éclaircies	25	33	Nord-Ouest 3km/h	00mm				
6	Inongo	 Nuageux avec éclaircies	25	34	Sud-Est 5km/h	00mm				
7	Boende	 Nuageux avec éclaircies	23	32	Sud 4km/h					
8	Mbandaka	 Nuageux avec éclaircies	23	28	Sud-ouest 2km/h	00mm	x			
9	Lisala	 Nuageux avec orages et pluies	24	30	Sud-ouest 5km/h	2-3mm	x			
Date valide Samedi 20 au Dimanche 21 juin 2026 de 16h à 16h		PHENOMENES	T°Min (°C)	T°Max (°C)	Direction et vitesse du vent (Km/h)		SEUILLES			
							Faible 0-15mm	Moyen 15-25mm	Fort 25-50mm	Très fort ≥ 50mm
10	Gemena	 Nuageux avec orages et pluies	23	29	Sud-Ouest 6km/h	5-6mm	x			
11	Gbadolite	 Orages isolés	23	30	Sud-ouest 3km/h	00mm				
12	Buta	 Orages isolés	23	30	Sud-Ouest 3km/h	00mm				

République Démocratique du Congo
Ministère de Transports Voies de Communication et Désenclavement
Agence Nationale de Météorologie et Télédétection par Satellite

13	Isiro	 Orages et pluies	22	29	Sud-ouest 2km/h	4-5mm	x			
14	Bunia	 Nuageux avec éclaircies	27	31	Sud-Est 14km/h	00mm				
15	Kisangani	 Orages et pluies	24	29	Nord 1km/h	5-6mm	x			

Date valide Samedi 20 au Dimanche 21 juin 2026 de 16h à 16h		PHENOMENES	T°Min (°C)	T°Max (°C)	Direction et vitesse du vent (Km/h)	Eau Précipitable (mm)	SEUILLES			
							Faible 0-15mm	Moyen 15-25mm	Fort 25-50mm	Très fort ≥ 50mm
16	Goma	 Nuageux avec éclaircies	15	22	Sud-est 10km/h	00mm				
17	Bukavu	 Nuageux avec éclaircies	16	24	Sud-Est 6km/h	00mm				
18	Kindu	 Ensoleillé	23	30	Nord-ouest 4km/h	00mm				
19	Kalemie	 Ensoleillé	21	26		Est 15km/h	00mm			
20	Lusambo	 Ensoleillé	24	35	Sud-est 2km/h	00mm				
21	Ilebo	 Ensoleillé	22	33	Nord-Ouest 2km/h	00mm				

République Démocratique du Congo
Ministère de Transports Voies de Communication et Désenclavement
Agence Nationale de Météorologie et Télédétection par Satellite

22	Kabinda	 Ensoleillé	24	34	Sud-Est 5km/h	00mm				
23	Mbuji-Mayi	 Ensoleillé	24	33	Sud-Est 14km/h	00mm				
24	Kananga	 Ensoleillé	22	34	Sud-est 12km/h	00mm				
25	Tshikapa	 Ensoleillé	21	32	Sud-est 7km/h	00mm				
26	Kamina	 Ensoleillé	19	30	Sud-Est 9km/h	00mm				
27	Kolwezi	 Ensoleillé	17	25	Sud-Est 11km/h	00mm				
28	Lubumbashi	 Ensoleillé	15	23	Sud-Est 13km/h	00mm				

Observation du temps présent: une zone d’instabilité s’installe sur la partie nord-est et nord-ouest avec risque des orages et pluies faibles continues dans les prochaines heures. Un temps ensoleillé est observé sur le reste du territoire national.

Centre Météorologique National (CMN)
Service de Prévision du Temps
cmnbinza@gmail.com (+243)820298939