



REPUBLIQUE DEMOCRATIQUE DU CONGO
Ministère de Transports Voies de Communications et Désenclavement
Agence Nationale de Météorologie et Télédétection par Satellite
« METELSAT »



BULLETIN METEOROLOGIQUE QUOTIDIEN N°226

PREVISION DU TEMPS AXEE SUR L'IMPACT

ELABORER LE MARDI 11/11/2025

VALABLE LE MERCREDI 12/11/2025






EXTREMES : La plus basse température sera observée sur la ville de Goma avec **18°C**.

Tandis que la plus haute température est prévue sur la Ville de Buta avec **34°C**.









Avertissement : Des coups de Vents du Sud souffleront sur les Villes de dans la Ville de Bunia avec une vitesse de **12km/h**.

Des pluies moyennes de **(15-19mm)** est attendue sur la Ville de Bandundu.




Légende des Impacts de Risque







Très Faible		Faible		Moyen		Fort		Très Fort			
0-5mm		5-10mm		10-20mm		20-50mm		≥ 50mm			
N°	VILLES	ETAT DE L' ATMOSPHERE					RISQUE				
Date valide MERCREDI 12/11/2025		PHENOMENES	T°Min (°C)	T°Max (°C)	Direction & vitesse du vent (Km/h)	Eau Précipitable (mm)	Très faible	Faible	Moyen	Fort	Très fort
1	Kinshasa	 Nuageux avec pluies	23	27	Sud 5km/h	8-9mm		x			
2	Matadi	 Orages avec pluies	24	30	Sud-Ouest 11km/h	2-3mm	x				
3	Kenge	 Nuageux avec pluies	22	28	Nord-Ouest 4km/h	5-6mm		x			
4	Kikwit	 Nuageux avec orages et pluies	22	30	Ouest 4km/h	5-6mm		x			
5	Bandundu	 Nuageux avec orages et pluies	23	28	Ouest 5km/h	15-19mm			x		

REPUBLIQUE DEMOCRATIQUE DU CONGO
Ministère de Transports Voies de Communications et Désenclavement
Agence Nationale de Météorologie et Télédétection par Satellite
« METELSAT »







Date valide MERCREDI 12/11/2025		PHENOMENES	T°Min (°C)	T°Max (°C)	Direction et vitesse du vent (Km/h)	Eau Précipitable (mm)	Très faible	Faible	Moyen	Fort	Très fort
6	Inongo	 Nuageux avec pluies	23	27	Ouest 6km/h	10-15mm			x		
7	Boende	 Nuageux avec orages et pluies	24	31	Ouest 4km/h	10-15mm			x		
8	Mbandaka	 Nuageux avec pluies	23	28	Ouest 1km/h	10-15mm			x		
9	Lisala	 Orages avec pluies	24	29	Sud-ouest 6km/h	4-5mm	x				
10	Gemena	 Orages avec pluies	24	31	Sud-ouest 3km/h	2-3mm	x				
Date valide MERCREDI 12/11/2025		PHENOMENES	T°Min (°C)	T°Max (°C)	Direction et vitesse du vent (Km/h)	Eau Précipitable (mm)	Très faible	Faible	Moyen	Fort	Très fort
11	Gbadolite	 Orages avec pluies	25	31	Nord-ouest 2km/h	2-3mm	x				
12	Buta	 Orages avec pluies	26	34	Est 6km/h	2-3mm	x				
13	Isiro	 Orages avec pluies	23	30	Nord-est 4km/h	3-4mm	x				

REPUBLIQUE DEMOCRATIQUE DU CONGO
Ministère de Transports Voies de Communications et Désenclavement
Agence Nationale de Météorologie et Télédétection par Satellite
« METTELSAT »

14	Bunia	 Nuageux avec éclaircies	23	27	Est 10km/h	00mm					
15	Kisangani	 Orages avec pluies	25	30	Nord 5km/h	8-9mm		x			
16	Goma	 Nuageux avec pluies	18	21	Sud-Est 6km/h	2-3mm	x				

Date valide MERCREDI 12/11/2025		PHENOMENES	T°Min (°C)	T°Max (°C)	Direction et vitesse du vent (Km/h)	Eau Précipitable (mm)	Très faible	Faible	Moyen	Fort	Très fort
17	Bukavu	 Nuageux avec pluies	19	20	Sud-Est 11km/h	0,2-0,5mm	x				
18	Kindu	 Nuageux avec orages et pluies	26	32	Ouest 4km/h	5-6mm		x			
19	Kalemie	 Nuageux avec pluie	22	25	Sud-Est 8km/h	6-7mm		x			
20	Lusambo	 Orages avec pluies	24	30		4-5mm	x				
21	Ilebo	 Orages avec pluies	24	25	Ouest 5km/h	9-10mm		x			
22	Kabinda	 Nuageux avec pluies	24	29	Ouest 4km/h	2-3mm	x				

REPUBLIQUE DEMOCRATIQUE DU CONGO
Ministère de Transports Voies de Communications et Désenclavement
Agence Nationale de Météorologie et Télédétection par Satellite
« METTELSAT »

23	Mbuji-Mayi	 Orages avec pluies	24	29	Sud-est 3km/h	2-3mm	x				
24	Kananga	 Orages avec pluies	24	26	Sud-est 8km/h	2-3mm	x				
25	Tshikapa	 Orages avec pluies	23	28	Sud-Ouest 8km /h	2-3mm	x				
26	Kamina	 Nuageux avec pluies	20	27	Sud-est 2km/h	10-15mm			x		
27	Kolwezi	 Nuageux avec pluies	19	25	Nord 5km/h	10-15mm			x		
28	Lubumbashi	 Nuageux avec pluies	19	26	Nord-Est 2km/h	2-3mm	x				

QUANTITÉ D'EAU DE PLUIE RECUEILLIE: 170mm à Kananga et 45mm à Buta.

LEVER ET COUCHER DU SOLEIL

LEVER :
GBADOLITE : 05h 37'27"

COUCHER :
GBADOLITE: 17h 29'43"

Centre Météorologique National (CMN)
Service de Prévision du Temps
cmnbinza@gmail.com Tel : (+243) 820298939