



REPUBLIQUE DEMOCRATIQUE DU CONGO
Ministère de Transports Voies de Communications et Désenclavement
Agence Nationale de Météorologie et Télédétection par Satellite
« METELSAT »



BULLETIN METEOROLOGIQUE QUOTIDIEN N°227

PREVISION DU TEMPS AXEE SUR L'IMPACT

ELABORER LE MERCREDI 12/11/2025

VALABLE LE JEUDI 13/11/2025






EXTREMES : La plus basse température sera observée sur la ville de Goma avec **17°C**.

Tandis que la plus haute température est prévue sur la Ville de Buta avec **34°C**.









Avertissement : Des coups de Vents du Nord souffleront sur la Ville de Kamina avec une vitesse de **12km/h**.

Des pluies moyennes de **(10-15mm)** sont attendues sur la Ville de Boende.




Légende des Impacts de Risque







Très Faible		Faible		Moyen		Fort		Très Fort			
0-5mm		5-10mm		10-20mm		20-50mm		≥ 50mm			
N°	VILLES	ETAT DE L’ ATMOSPHERE				RISQUE					
Date valide JEUDI 13/11/2025		PHENOMENES	T°Min (°C)	T°Max (°C)	Direction & vitesse du vent (Km/h)	Eau Précipitable (mm)	Très faible	Faible	Moyen	Fort	Très fort
1	Kinshasa	 Pluies isolées	21	28	Ouest 6km/h	0,5-1mm	x				
2	Matadi	 Nuageux avec éclaircies	23	30	Ouest 9km/h	00mm					
3	Kenge	 Nuageux avec pluies	21	27	Ouest 5km/h	8-9mm		x			
4	Kikwit	 Nuageux avec pluies	21	28	Ouest 8km/h	2-3mm	x				
5	Bandundu	 Nuageux avec pluies	22	27	Ouest 7km/h	6-7mm		x			

REPUBLIQUE DEMOCRATIQUE DU CONGO
Ministère de Transports Voies de Communications et Désenclavement
Agence Nationale de Météorologie et Télédétection par Satellite
« METTELSAT »






Date valide JEUDI 13/11/2025		PHENOMENES	T°Min (°C)	T°Max (°C)	Direction et vitesse du vent (Km/h)	Eau Précipitable (mm)	Très faible	Faible	Moyen	Fort	Très fort
6	Inongo	 Orages avec pluies	21	25	Nord-Est 3km/h	3-4mm	x				
7	Boende	 Orages avec pluies	23	29	Nord 4km/h	10-15mm			x		
8	Mbandaka	 Orages avec pluies	22	26	Nord-Ouest 5km/h	9-10mm		x			
9	Lisala	 Orages avec pluies	22	29	Ouest 8km/h	4-5mm	x				
10	Gemena	 Orages avec pluies	24	30	Sud-ouest 4km/h	9-10mm		x			
Date valide JEUDI 13/11/2025		PHENOME NES	T°Min (°C)	T°Max (°C)	Direction et vitesse du vent (Km/h)	Eau Précipitable (mm)	Très faible	Faible	Moyen	Fort	Très fort
11	Gbadolite	 Orages avec pluies	24	33	Ouest 5km/h	3-4mm	x				
12	Buta	 Orages avec pluies	23	34	Ouest 6km/h	0,2-0,5mm	x				
13	Isiro	 Orages avec pluies	21	31	Nord-Ouest 4km/h	1-2mm	x				

REPUBLIQUE DEMOCRATIQUE DU CONGO
Ministère de Transports Voies de Communications et Désenclavement
Agence Nationale de Météorologie et Télédétection par Satellite
« METTELSAT »

14	Bunia	 Nuageux avec pluies	22	26	Nord-Est 5km/h	1-2mm	x				
15	Kisangani	 Orages avec pluies	21	28	Nord-Ouest 3km/h	9-10mm		x			
16	Goma	 Nuageux avec pluies	17	19	Est 4km/h	0,2-0,5mm	x				

Date valide JEUDI 13/11/2025		PHENOMENES	T°Min (°C)	T°Max (°C)	Direction et vitesse du vent (Km/h)	Eau Précipitable (mm)	Très faible	Faible	Moyen	Fort	Très fort
17	Bukavu	 Nuageux avec pluies	18	22	Sud-Est 8km/h	2-3mm	x				
18	Kindu	 Nuageux avec pluies	22	28	Nord-Ouest 3km/h	9-10mm		x			
19	Kalemie	 Nuageux avec pluies	22	26	Sud 3km/h	6-7mm		x			
20	Lusambo	 Nuageux avec pluies	21	28	Ouest 6km/h	6-7mm		x			
21	Ilebo	 Nuageux avec pluies	21	25	Ouest 6km/h	6-7mm		x			
22	Kabinda	 Nuageux avec pluies	21	27	Ouest 5km/h	9-10mm		x			

REPUBLIQUE DEMOCRATIQUE DU CONGO
Ministère de Transports Voies de Communications et Désenclavement
Agence Nationale de Météorologie et Télédétection par Satellite
« METTELSAT »

23	Mbuji-Mayi	 Nuageux avec pluies	21	26	Ouest 3km/h	3-4mm	x				
24	Kananga	 Nuageux avec pluies	21	25	Sud-Ouest 5km/h	7-8mm		x			
25	Tshikapa	 Nuageux avec pluies	23	27	Ouest 6km /h	4-5mm	x				
26	Kamina	 Nuageux avec pluies	20	24	Nord 12km/h	7-8mm		x			
27	Kolwezi	 Nuageux avec pluies	18	19	Nord-Est 7km/h	8-9mm		x			
28	Lubumbashi	 Nuageux avec pluies	18	22	Est 5km/h	2-3mm	x				

QUANTITÉ D'EAU DE PLUIE RECUEILLIE: **97mm** à Kinshasa-Binza, **88mm** à Kinshasa-N 'Dolo et **65mm** à Kinshasa-N'Djili

LEVER ET COUCHER DU SOLEIL

LEVER :
GBADOLITE : 05h 37'38"

COUCHER :
GBADOLITE: 17h 29'32"

Centre Météorologique National (CMN)
Service de Prévision du Temps
cmnbinza@gmail.com Tel : (+243) 820298939