



REPUBLIQUE DEMOCRATIQUE DU CONGO
Ministère de Transports Voies de Communications et Désenclavement
Agence Nationale de Météorologie et Télédétection par Satellite
« METELSAT »



BULLETIN METEOROLOGIQUE QUOTIDIEN N°002/ELABORER LE VENDREDI 03/01/2025

PREVISION DU TEMPS AXEE SUR L'IMPACT

VALABLE LE SAMEDI 04/01/2025






EXTREMES : La plus basse température sera observée sur la ville de Bukavu avec **18°C**.

Tandis que la plus haute température sera observée sur les Villes de Buta et Gbadolite avec **38°C. Attention !!!**









Avertissement : des coups des Vents d'Ouest souffleront sur la ville de Bunia avec une vitesse de **11km/h**.

Un ciel nuageux avec orages et pluies de **(15-19mm)** sera observé sur les villes de Kolwezi et Kinshasa.



Légende des Impacts de Risque






Très Faible		Faible		Moyen		Fort		Très Fort		
0-5mm		5-10mm		10-20mm		20-50mm		≥ 50mm		
N°	VILLES	ETAT DE L' ATMOSPHERE				RISQUE				
Date valide SAMEDI 04/01/2025	PHENOMENES	T°Min (°C)	T°Max (°C)	Direction & vitesse du vent (Km/h)	Eau Précipitable (mm)	Très faible	Faible	Moyen	Fort	Très fort
1	Kinshasa	 Nuageux avec orages et pluies	23	30	Ouest 4km/h	15-19mm		x		
2	Matadi	 Nuageux avec orages et pluies	25	27	Ouest 10km/h	10-15mm		x		
3	Kenge	 Nuageux avec orages et pluies	23	34	Nord-ouest 4km/h	7-8mm		x		
4	Kikwit	 Nuageux avec orages et pluies	23	32	Nord-est 2km/h	5-6mm		x		
5	Bandundu	 Nuageux avec orages et pluies	25	31	Sud 2km/h	1-2mm	x			

REPUBLIQUE DEMOCRATIQUE DU CONGO
Ministère de Transports Voies de Communications et Désenclavement
Agence Nationale de Météorologie et Télédétection par Satellite
« METELSAT »







Date valide SAMEDI 04/01/2025		PHENOMENES	T°Min (°C)	T°Max (°C)	Direction et vitesse du vent (Km/h)	Eau Précipitable (mm)	Très faible	Faible	Moyen	Fort	Très fort
6	Inongo	 Nuageux avec orages et pluies	26	29	Sud 7km/h	1-2mm	x				
7	Boende	 Nuageux avec éclaircis	25	34	Sud 9km/h	00mm					
8	Mbandaka	 Orages avec pluies isolées	25	29	Sud 6km/h	0,2-0,5mm	x				
9	Lisala	 Nuageux avec éclaircis	25	35	Ouest 8km/h	00mm					
10	Gemena	 Nuageux avec éclaircis	24	35	Ouest 7km/h	00mm					
Date valide SAMEDI 04/01/2025		PHENOMENES	T°Min (°C)	T°Max (°C)	Direction et vitesse du vent (Km/h)	Eau Précipitable (mm)	Très faible	Faible	Moyen	Fort	Très fort
11	Gbadolite	 Ensoleillé	23	38	Nord 4km/h	00mm					
12	Buta	 Ensoleillé	25	38	Nord 1km/h	00 mm					
13	Isiro	 Ensoleillé	26	38	Est 4km/h	00mm					

REPUBLIQUE DEMOCRATIQUE DU CONGO
Ministère de Transports Voies de Communications et Désenclavement
Agence Nationale de Météorologie et Télédétection par Satellite
« METELSAT »

14	Bunia	 Nuageux avec éclaircis	25	30	Est 11km/h	00mm					
15	Kisangani	 Nuageux avec éclaircis	25	35	Sud-Est 5km/h	00mm					
16	Goma	 Nuageux avec éclaircis	19	22	Est 5km/h	0,2-0,5 mm	x				

Date valide SAMEDI 04/01/2025		PHENOMENES	T°Min (°C)	T°Max (°C)	Direction et vitesse du vent (Km/h)	Eau Précipitable (mm)	Très faible	Faible	Moyen	Fort	Très fort
17	Bukavu	 Nuageux avec pluies	18	23	Nord-Est 3km/h	0,2-0,5mm	x				
18	Kindu	 Orages avec pluies	23	30	Sud 8km/h	2-3mm	x				
19	Kalemie	 Nuageux avec pluies	23	26	Sud-est 6km/h	5-6mm		x			
20	Lusambo	 Orages avec pluies	24	31	Sud 4km/h	6-7mm		x			
21	Ilebo	 Orages avec pluies	23	29	Sud 4km/h	4-5mm	x				
22	Kabinda	 Nuageux avec pluies	23	27	Sud 1km/h	7-8mm		x			

REPUBLIQUE DEMOCRATIQUE DU CONGO
Ministère de Transports Voies de Communications et Désenclavement
Agence Nationale de Météorologie et Télédétection par Satellite
« METELSAT »

23	Mbuji-Mayi	 Nuageux avec Orages et pluies	24	29	Nord-Est 3km/h	7-8mm		x			
24	Tshikapa	 Nuageux avec pluies	24	26	Nord-ouest 4km/h	5-6mm		x			
25	Kananga	 Nuageux avec pluies	23	28	Nord-Ouest 2km/h	5-6mm		x			
26	Kamina	 Nuageux avec pluies	21	25	Nord-Ouest 8km/h	5-6mm		x			
27	Kolwezi	 Nuageux avec pluies	20	21	Nord-Ouest 3km/h	5-6mm		x			
28	Lubumbashi	 Nuageux avec pluies	20	25	Nord-est 3km/h	15-19mm			x		

QUANTITÉ D'EAU DE PLUIE RECUEILLIE:

LEVER ET COUCHER DU SOLEIL

LEVER :
BANDUNDU : 05h 50' 11"

COUCHER :
BANDUNDU: 18h 10'00"

Centre Météorologique National (CMN)
Service de Préviation du Temps
cmnbinza@gmail.com (+243)820298939