



REPUBLIQUE DEMOCRATIQUE DU CONGO
Ministère de Transports Voies de Communications et Désenclavement
Agence Nationale de Météorologie et Télédétection par Satellite
« METTELSAT »



BULLETIN METEOROLOGIQUE QUOTIDIEN N°230

PREVISION DU TEMPS AXEE SUR L'IMPACT

ELABORER LE SAMEDI 15/11/2025

VALABLE LE DIMANCHE 16/11/2025






EXTREMES : La plus basse température sera observée sur la ville de Goma avec **17°C**.

Tandis que la plus haute température est prévue sur la Ville de Buta avec **32°C**.

Avertissement : Des coups de Vent d'ouest souffleront sur la Ville de Kolwezi avec une vitesse de **12km/h**.








Des pluies moyennes de **10-15mm** sont prévues sur les Villes de : Kindu, Lisala, Gemena et Bandundu.

Légende des Impacts de Risque





Très Faible		Faible		Moyen		Fort		Très Fort			
0-5mm		5-10mm		10-20mm		20-50mm		≥ 50mm			
N°	VILLES	ETAT DE L’ ATMOSPHERE					RISQUE				
Date valide Dimanche 16/11/2025		PHENOMENES	T°Min (°C)	T°Max (°C)	Direction & vitesse du vent (Km/h)	Eau Précipitable (mm)	Très faible	Faible	Moyen	Fort	Très fort
1	Kinshasa	 Orages et pluies isolées	23	29	Sud-Ouest 3km/h	3-4mm	x				
2	Matadi	 Orages et pluies isolées	23	30	Ouest 7km/h	0,5-1mm	x				
3	Kenge	 Orages et pluies isolées	22	31	Ouest-Ouest 2km/h	3-4mm	x				
4	Kikwit	 Orages et pluies isolées	22	30	Ouest 2km/h	3-4mm	x				
5	Bandundu	 Nuageuc avec Orages et pluies	23	31	Sud-Ouest 7km/h	10-15mm			x		






REPUBLIQUE DEMOCRATIQUE DU CONGO
Ministère de Transports Voies de Communications et Désenclavement
Agence Nationale de Météorologie et Télédétection par Satellite
« METTELSAT »

--	--	--	--	--	--	--	--	--	--	--	--

Date valide Dimanche 16/11/2025		PHENOMENES	T°Min (°C)	T°Max (°C)	Direction et vitesse du vent (Km/h)	Eau Précipitable (mm)	Très faible	Faible	Moyen	Fort	Très fort
6	Inongo	 Nuageux avec orage et pluies	24	29	Sud-est 5km/h	8-9mm		x			
7	Boende	 Orages avec pluies	24	30	Est 4km/h	3-4mm	x				
8	Mbandaka	 Nuageux avec pluies	24	28	Ouest 2km/h	8-9mm		x			
9	Lisala	 Nuageux avec pluies	24	28	Sud-est 3km/h	10-15mm			x		
10	Gemena	 Orages avec pluies isolées	25	29	Sud 2km/h	2-3mm	x				
Date valide Dimanche 16/11/2025		PHENOMENES	T°Min (°C)	T°Max (°C)	Direction et vitesse du vent (Km/h)	Eau Précipitable (mm)	Très faible	Faible	Moyen	Fort	Très fort
11	Gbadolite	 Nuageux avec Orages et pluies	25	29	Sud 2km/h	2-3mm	x				
12	Buta	 Orages avec pluies isolées	24	32	Sud-est 4km/h	0,2-0,5mm	x				

REPUBLIQUE DEMOCRATIQUE DU CONGO
Ministère de Transports Voies de Communications et Désenclavement
Agence Nationale de Météorologie et Télédétection par Satellite
« METTELSAT »

13	Isiro	 Nuageux avec pluies	21	28	Sud -ouest 1km/h	2-3mm	x				
14	Bunia	 Nuageux avec pluies	21	25	Est 3km/h	1-2mm	x				
15	Kisangani	 Nuageux avec pluies	23	29	Nord-Est 3km/h	6-7mm	x				
16	Goma	 Nuageux avec pluies	17	20	Est 2km/h	1-2mm	x				

Date valide Dimanche 16/11/2025		PHENOMENES	T°Min (°C)	T°Max (°C)	Direction et vitesse du vent (Km/h)	Eau Précipitable (mm)	Très faible	Faible	Moyen	Fort	Très fort
17	Bukavu	 Nuageux avec pluies	18	21	Sud 2km/h	5-6mm		x			
18	Kindu	 Nuageux avec pluies	25	27	Sud-Est 6km/h	10-15mm			x		
19	Kalemie	 Nuageux avec pluies	24	25	Ouest 6km/h	3-4mm	x				
20	Lusambo	 Orages avec pluies isolées	24	30	Sud-Ouest 3km/h	1-2mm	x				
21	Ilebo	 Orages vec pluies	24	30	Sud 4km/h	3-4mm	x				

REPUBLIQUE DEMOCRATIQUE DU CONGO
Ministère de Transports Voies de Communications et Désenclavement
Agence Nationale de Météorologie et Télédétection par Satellite
« METTELSAT »

22	Kabinda	 Nuageux avec éclaircies	23	30	Sud 6km/h	00mm					
23	Mbuji-Mayi	 Nuageux avec éclaircies	24	29	Sud -Ouest 5km/h	00mm					
24	Kananga	 Nuageux avec éclaircies	23	31	Ouest 3km/h	00mm					
25	Tshikapa	 Nuageux avec éclaircies	22	29	Ouest 3km /h	00mm					
26	Kamina	 Pluies isolées	21	27	Sud-ouest 6km/h	0,5-1mm	x				
27	Kolwezi	 Pluies isolées	19	25	Nord-ouest 12km/h	1-2mm	x				
28	Lubumbashi	 Nuageux avec éclaircies	20	27	Ouest 5km/h	00mm					

QUANTITÉ D'EAU DE PLUIE RECUEILLIE: 87mm à Buta et 02mm à Kinshasa-Ndjili.

LEVER ET COUCHER DU SOLEIL

LEVER :
GBADOLITE : 05h 38'00"

COUCHER :
GBADOLITE: 17h 29'00"

Centre Météorologique National (CMN)
Service de Prévision du Temps
cmnbinza@gmail.com Tel : (+243) 820298939