



REPUBLIQUE DEMOCRATIQUE DU CONGO
Ministère de Transports Voies de Communications et Désenclavement
Agence Nationale de Météorologie et Télédétection par Satellite
« METELSAT »



BULLETIN METEOROLOGIQUE QUOTIDIEN N°231

PREVISION DU TEMPS AXEE SUR L'IMPACT

ELABORER LE DIMANCHE 16/11/2025

VALABLE LE LUNDI 17/11/2025






EXTREMES : La plus basse température sera observée sur la ville de Goma avec **18°C**.

Tandis que la plus haute température est prévue sur les Villes de Kindu, Buta et Boende avec **33°C**.








Avertissement : Des coups de Vent d'ouest souffleront sur la Ville de Kalemie avec une vitesse de **10km/h**.

Des pluies faibles de **5-6mm** seront observées sur la Ville de Bandundu.




Légende des Impacts de Risque







Très Faible		Faible		Moyen		Fort		Très Fort			
0-5mm		5-10mm		10-20mm		20-50mm		≥ 50mm			
N°	VILLES	ETAT DE L’ ATMOSPHERE					RISQUE				
Date valide Lundi 17/11/2025		PHENOMENES	T°Min (°C)	T°Max (°C)	Direction & vitesse du vent (Km/h)	Eau Précipitable (mm)	Très faible	Faible	Moyen	Fort	Très fort
1	Kinshasa	 Orages et pluies isolées	23	30	Nord-est Vent calme	2-3mm	x				
2	Matadi	 Nuageux avec éclaircies	23	30	Ouest 7km/h	00mm					
3	Kenge	 Orages et pluies isolées	23	30	Nord-est 1km/h	2-3mm	x				
4	Kikwit	 Orages et pluies isolées	23	31	Nord 2km/h	2-3mm	x				
5	Bandundu	 Nuageuc avec Orages et pluies	23	30	Sud-Ouest 7km/h	5-6mm		x			

REPUBLIQUE DEMOCRATIQUE DU CONGO
Ministère de Transports Voies de Communications et Désenclavement
Agence Nationale de Météorologie et Télédétection par Satellite
« METTELSAT »


Date valide Lundi 17/11/2025		PHENOMENES	T°Min (°C)	T°Max (°C)	Direction et vitesse du vent (Km/h)	Eau Précipitable (mm)	Très faible	Faible	Moyen	Fort	Très fort
6	Inongo	 Nuageux avec orages et pluies	24	27	Sud-est 5km/h	5-6mm		x			
7	Boende	 Nuageux avec orages et pluies	24	33	Est 4km/h	4-5mm	x				
8	Mbandaka	 Nuageux avec orages et pluies	25	32	Nord-est 2km/h	2-3mm	x				
9	Lisala	 Nuageux avec orages et pluies	24	32	Sud-est 3km/h	1-2mm	x				
10	Gemena	 Nuageux avec orages et pluies	22	30	Est 2km/h	0,2-0,5mm	x				
Date valide Lundi 17/11/2025		PHENOMENES	T°Min (°C)	T°Max (°C)	Direction et vitesse du vent (Km/h)	Eau Précipitable (mm)	Très faible	Faible	Moyen	Fort	Très fort
11	Gbadolite	 Nuageux avec éclaircies	25	29	Nord-est 3km/h	00mm					
12	Buta	 Orages avec pluies isolées	24	33	Nord 3km/h	1-2mm	x				
13	Isiro	 Nuageux avec éclaircies	21	29	Sud -ouest 1km/h	00mm					

REPUBLIQUE DEMOCRATIQUE DU CONGO
Ministère de Transports Voies de Communications et Désenclavement
Agence Nationale de Météorologie et Télédétection par Satellite
« METTELSAT »

14	Bunia	 Nuageux avec pluies	21	25	Est 5km/h	1-2mm	x				
15	Kisangani	 Orages avec pluies isolées	23	30	Nord 1km/h	3-4mm	x				
16	Goma	 Nuageux avec pluies	18	20	Nord-Est 2km/h	2-3mm	x				

Date valide Lundi 17/11/2025		PHENOMENES	T°Min (°C)	T°Max (°C)	Direction et vitesse du vent (Km/h)	Eau Précipitable (mm)	Très faible	Faible	Moyen	Fort	Très fort
17	Bukavu	 Nuageux avec pluies	19	22	Est 2km/h	2-4mm	x				
18	Kindu	 Orages avec pluies isolées	25	33	Sud-Est 6km/h	0,2-0,5mm	x				
19	Kalemie	 Nuageux avec pluies	24	25	Est 10km/h Nord-est 1km/h	2-3mm	x				
20	Lusambo	 Orages avec pluies	24	31		4-5mm	x				
21	Ilebo	 Orages vec pluies	25	31	Est 3km/h	4-5mm	x				
22	Kabinda	 Nuageux avec orages et pluies	24	29	Nord-est 2km/h	2-3mm	x				

REPUBLIQUE DEMOCRATIQUE DU CONGO
Ministère de Transports Voies de Communications et Désenclavement
Agence Nationale de Météorologie et Télédétection par Satellite
« METTELSAT »

23	Mbuji-Mayi	 Nuageux avec éclaircies	24	29	Sud -Ouest 2km/h	0,5-1mm	x				
24	Kananga	 Nuageux avec éclaircies	24	30	Nord 3km/h	0,5-1mm	x				
25	Tshikapa	 Nuageux avec éclaircies	24	31	Nord-ouest 3km /h	2-3mm	x				
26	Kamina	 Nuageux avec pluies	23	26	Nord 4km/h	1-2mm	x				
27	Kolwezi	 Nuageux avec pluies	21	26	Nord 6km/h	2-3mm	x				
28	Lubumbashi	 Nuageux avec pluies	22	27	Nord 5km/h	1-2mm					

QUANTITÉ D'EAU DE PLUIE RECUEILLIE:

LEVER ET COUCHER DU SOLEIL

LEVER :
GBADOLITE :

COUCHER :
GBADOLITE:

Centre Météorologique National (CMN)
Service de Prévision du Temps
cmnbinza@gmail.com Tel : (+243) 820298939