



REPUBLIQUE DEMOCRATIQUE DU CONGO
Ministère de Transports Voies de Communications et Désenclavement
Agence Nationale de Météorologie et Télédétection par Satellite
« METTELSAT »



BULLETIN METEOROLOGIQUE QUOTIDIEN N°232

PREVISION DU TEMPS AXEE SUR L'IMPACT

ELABORER LE LUNDI 17/11/2025

VALABLE LE MARDI 18/11/2025






EXTREMES : La plus basse température sera observée sur la ville de Goma avec **18°C**.

Tandis que la plus haute température est prévue sur la Ville de Gbadolite avec **34°C**.

Avertissement : Des coups de Vent d'Est souffleront sur la Ville de Bunia avec une vitesse de **12km/h**.








Des pluies Moyennes de **10-15mm** seront observées sur les Villes de : Kenge, Kikwit, Bandundu, Lusambo et Ilebo.

Légende des Impacts de Risque





Très Faible		Faible		Moyen		Fort		Très Fort			
0-5mm		5-10mm		10-20mm		20-50mm		≥ 50mm			
N°	VILLES	ETAT DE L’ ATMOSPHERE					RISQUE				
Date valide MARDI 18/11/2025		PHENOMENES	T°Min (°C)	T°Max (°C)	Direction & vitesse du vent (Km/h)	Eau Précipitable (mm)	Très faible	Faible	Moyen	Fort	Très fort
1	Kinshasa	 Nuageux avec orages et pluies	22	29	Est 2km/h	9-10mm		X			
2	Matadi	 Nuageux avec éclaircies	24	29	Sud-Ouest 4km/h	00mm					
3	Kenge	 Nuageux avec orages et pluies	22	29	Nord-Est 6km/h	10-15mm			X		
4	Kikwit	 Nuageux avec orages et pluies	22	29	Nord-Est 2km/h	10-15mm			X		
5	Bandundu	 Nuageuc avec Orages et pluies	23	29	Sud-Ouest 1km/h	10-15mm			x		






REPUBLIQUE DEMOCRATIQUE DU CONGO
Ministère de Transports Voies de Communications et Désenclavement
Agence Nationale de Météorologie et Télédétection par Satellite
« METTELSAT »

--	--	--	--	--	--	--	--	--	--	--	--








Date valide MARDI 18/11/2025		PHENOMENES	T°Min (°C)	T°Max (°C)	Direction et vitesse du vent (Km/h)	Eau Précipitable (mm)	Très faible	Faible	Moyen	Fort	Très fort
6	Inongo	 Orages et pluies isolées	24	29	Sud 6km/h	2-3mm	X				
7	Boende	 Orages et pluies isolées	24	33	Nord-Est 6km/h	1-2mm	x				
8	Mbandaka	 Orages et pluies isolées	24	32	Nord-Est 2km/h	1-2mm	x				
9	Lisala	 Nuageux avec éclaircies	24	32	Nord-Est 5km/h	00mm					
10	Gemena	 Nuageux avec éclaircies	24	32	Est 7km/h	00mm					
Date valide MARDI 18/11/2025		PHENOMENES	T°Min (°C)	T°Max (°C)	Direction et vitesse du vent (Km/h)	Eau Précipitable (mm)	Très faible	Faible	Moyen	Fort	Très fort
11	Gbadolite	 Ensoleillé	24	34	Nord-Est 7km/h	00mm					
12	Buta	 Orages et pluies isolées	24	33	Nord-Est 9km/h	0,5-1mm	x				

REPUBLIQUE DEMOCRATIQUE DU CONGO
Ministère de Transports Voies de Communications et Désenclavement
Agence Nationale de Météorologie et Télédétection par Satellite
« METTELSAT »

13	Isiro	 Nuageux avec éclaircies	23	30	Nord-Est 8km/h	00mm					
14	Bunia	 Pluies isolées	23	28	Est 12km/h	0,5-1mm	x				
15	Kisangani	 Orages avec pluies	24	31	Nord 5km/h	1-2mm	x				
16	Goma	 Pluies isolées	18	20	Est 2km/h	0,2-0,5mm	x				

Date valide MARDI 18/11/2025		PHENOMENES	T°Min (°C)	T°Max (°C)	Direction et vitesse du vent (Km/h)	Eau Précipitable (mm)	Très faible	Faible	Moyen	Fort	Très fort
17	Bukavu	 Pluies isolées	19	22	Est 8km/h	0,5-1mm	x				
18	Kindu	 Orages et pluies isolées	22	31	Ouest 4km/h	0,5-1mm	x				
19	Kalemie	 Nuageux avec pluies	24	27	Est 11km/h	1-2mm	x				
20	Lusambo	 Nuageux avec orages et pluies	23	29	Ouest 3km/h	10-15mm			x		
21	Ilebo	 Nuageux avec orages et pluies	23	29	Nord-Est 4km/h	10-15mm			x		

REPUBLIQUE DEMOCRATIQUE DU CONGO
Ministère de Transports Voies de Communications et Désenclavement
Agence Nationale de Météorologie et Télédétection par Satellite
« METTELSAT »

22	Kabinda	 Nuageux avec pluies	22	27	Nord 2km/h	3-4mm	x				
23	Mbuji-Mayi	 Orages avec pluies	23	28	Nord-Ouest 6km/h	6-7mm		x			
24	Kananga	 Orages avec pluies	21	28	Nord 5km/h	6-7mm		x			
25	Tshikapa	 Orages avec pluies	23	27	Nord 6km/h	9-10mm		x			
26	Kamina	 Orages avec pluies	21	28	Nord-Ouest 11km/h	1-2mm	x				
27	Kolwezi	 Nuageux avec pluies	21	26	Nord 6km/h	9-10mm		x			
28	Lubumbashi	 Nuageux avec pluies	20	27	Est 3km/h	7-8mm		X			

QUANTITÉ D'EAU DE PLUIE RECUEILLIE:

LEVER ET COUCHER DU SOLEIL

LEVER :
KINSHASA : 05H 40'00''

COUCHER :
KINSHASA : 17H 46'36''

Centre Météorologique National (CMN)
Service de Prévision du Temps
cmnbinza@gmail.com Tel : (+243) 820298939