



REPUBLIQUE DEMOCRATIQUE DU CONGO
Ministère de Transports Voies de Communications et Désenclavement
Agence Nationale de Météorologie et Télédétection par Satellite
« METELSAT »



BULLETIN METEOROLOGIQUE QUOTIDIEN N°233/ELABORER LE MARDI 18/11/2025

PREVISION DU TEMPS AXEE SUR L'IMPACT

VALABLE LE MERCREDI 19/11/2025





EXTREMES : La plus basse température est prévue sur la ville de Goma avec **18°C**.

Tandis que la plus haute température est attendue sur la Ville de BUTA avec **35°C**.


Avertissement : des coups des Vents du Sud-Ouest souffleront sur la ville de Matadi avec une vitesse de 05km/h.







Des Pluies moyennes de **10-15mm** seront observées sur la ville de Kamina.

Légende des Impacts de Risque






Très Faible		Faible		Moyen		Fort		Très Fort			
0-5mm		5-10mm		10-20mm		20-50mm		≥ 50mm			
N°	VILLES	ETAT DE L’ ATMOSPHERE					RISQUE				
Date valide MERCREDI 19/11/2025		PHENOMENES	T°Min (°C)	T°Max (°C)	Direction & vitesse du vent (Km/h)	Eau Précipitable (mm)	Très faible	Faible	Moyen	Fort	Très fort
1	Kinshasa	 Nuageux avec orages et pluies	24	29	Ouest 2km/h	3-4mm	x				
2	Matadi	 Nuageux avec éclaircies	23	29	Sud-Ouest 5km/h	00mm					
3	Kenge	 Nuageux avec orages et pluies	23	31	Ouest 1km/h	8-9mm		x			
4	Kikwit	 Nuageux avec orages et pluies	24	30	Ouest 1km/h	8-9mm		x			




REPUBLIQUE DEMOCRATIQUE DU CONGO
Ministère de Transports Voies de Communications et Désenclavement
Agence Nationale de Météorologie et Télédétection par Satellite
« METELSAT »

5	Bandundu	 Nuageux avec orages et pluies	24	30	Sud-Ouest 1km/h	9-10mm		x			
---	-----------------	--	----	----	--------------------	--------	--	---	--	--	--










		PHENOMENES	T°Min (°C)	T°Max (°C)	Direction et vitesse du vent (Km/h)	Eau Précipitable (mm)	Très faible	Faible	Moyen	Fort	Très fort
6	Inongo	 Nuageux avec orages et pluies	23	28	Sud 2km/h	3-4mm	x				
7	Boende	 Orages avec pluies isolées	25	32	Sud-Ouest 3km/h	0,2-0,5mm	x				
8	Mbandaka	 Orages avec pluies isolées	25	32	Sud 1km/h		x				
9	Lisala	 Orages avec pluies isolées	24	31	Nord-Ouest 1km/h	0,2-0,5mm	x				
10	Gemena	 Nuageux avec éclaircies	25	32	Nord-Ouest 1km/h	00mm					
Date valide MERCREDI 19/11/2025		PHENOMENES	T°Min (°C)	T°Max (°C)	Direction et vitesse du vent (Km/h)	Eau Précipitable (mm)	Très faible	Faible	Moyen	Fort	Très fort
11	Gbadolite	 Nuageux avec éclaircies	24	33	Nord 3km/h	00mm					

REPUBLIQUE DEMOCRATIQUE DU CONGO
Ministère de Transports Voies de Communications et Désenclavement
Agence Nationale de Météorologie et Télédétection par Satellite
« METELSAT »

12	Buta	 Nuageux avec orages et pluies	25	35	Sud-Est 2km/h	0,2-0,5mm	x				
13	Isiro	 Orages avec pluies isolées	24	28	Est 2km/h	0,5-1mm	x				
14	Bunia	 Orages avec pluies isolées	22	27	Nord-Est 3km/h	0,5-1mm	x				
15	Kisangani	 Orages avec pluies isolées	24	30	Sud-Est 2km/h	1-2mm	x				
16	Goma	 Nuageux avec pluies	18	22	Est 3km/h	0,2-0,5mm	x				

Date valide MERCREDI 19/11/2025		PHENOMENES	T°Min (°C)	T°Max (°C)	Direction et vitesse du vent (Km/)	Eau Précipitable (mm)	Très faible	Faible	Moyen	Fort	Très fort
17	Bukavu	 Nuageux avec pluies	19	23	Sud-Est 3km/h	0,2-0,5mm	x				
18	Kindu	 Nuageux avec orages et pluies	23	30	Sud 2km/h	6-7mm		x			
19	Kalemie	 Nuageux avec orages et pluies	22	25	Sud-Est 2km/h	1-2mm	X				

REPUBLIQUE DEMOCRATIQUE DU CONGO
Ministère de Transports Voies de Communications et Désenclavement
Agence Nationale de Météorologie et Télédétection par Satellite
« METELSAT »

20	Lusambo	 Nuageux avec orages et pluies	23	29	Sud 3km/h	4-5mm	x				
21	Ilebo	 Nuageux avec orages et pluies	24	29	Sud-Ouest 1km/h	3-4mm	x				
22	Kabinda	 Nuageux avec pluies	23	24	Ouest 4km/h	9-10mm		x			
23	Mbuji-Mayi	 Nuageux avec orages et pluies	23	29	Ouest 3km/h	8-9mm		x			
24	Kananga	 Nuageux avec orages et pluies	23	30	Ouest 4km/h	3-4mm	x				
25	Tshikapa	 Nuageux avec orages et pluies	22	30	Est 1km/h	1-2mm	x				
26	Kamina	 Orages avec pluies	21	25	Ouest 3km/h	10-15mm			x		
27	Kolwezi	 Nuageux avec pluies	20	23	Nord-Ouest 4km/h	8-9mm		x			
28	Lubumbashi	 Nuageux avec pluies	19	26	Ouest 4km/h	5-6mm		x			

REPUBLIQUE DEMOCRATIQUE DU CONGO
Ministère de Transports Voies de Communications et Désenclavement
Agence Nationale de Météorologie et Télédétection par Satellite
« METTELSAT »

QUANTITÉ D'EAU DES PLUIES RECUEILLIES: **165mm** à Kananga.

LEVER ET COUCHER DU SOLEIL

LEVER :
Kinshasa : 05h 40'20''

COUCHER :
Kinshasa: 17h 47'08''

Centre Météorologique National (CMN)
Service de Prévision du Temps
cmnbinza@gmail.com (+243)820298939

Chaussée MzeeL.D Kabila Binza/Météo E-mail : meteordcongo@gmail.com

B.P 4715 Kinshasa II Site Web : www.meteordc.cd
