



REPUBLIQUE DEMOCRATIQUE DU CONGO  
Ministère de Transports Voies de Communications et Désenclavement  
Agence Nationale de Météorologie et Télédétection par Satellite  
« METELSAT »



BULLETIN METEOROLOGIQUE QUOTIDIEN N°234/ELABORER LE MERCREDI 19/11/2025

**PREVISION DU TEMPS AXEE SUR L'IMPACT**

**VALABLE LE JEUDI 20/11/2025**





**EXTREMES** : La plus basse température est prévue sur la ville de Goma et Bukavu avec **19°C**.

Tandis que la plus haute température est attendue sur les Villes des Mbandaka et Gemena avec **33°C**.


**Avertissement** : des coups des Vents du Nord-Est souffleront sur les villes des Bunia Kamina et Lubumbashi avec une vitesse de **9km/h**.







Des Pluies moyennes de **10-15mm** seront observées sur la ville de Kenge.

**Légende des Impacts de Risque**

| Très Faible                     |          | Faible  |               | Moyen         |  | Fort                        |             | Très Fort |       |      |           |
|---------------------------------|----------|---|---------------|---------------|--|-----------------------------|-------------|-----------|-------|------|-----------|
| 0-5mm                           |          | 5-10mm  |               | 10-20mm       |  | 20-50mm                     |             | ≥ 50mm    |       |      |           |
| N°                              | VILLES   | ETAT DE L’ ATMOSPHERE   |               |               |  |                             | RISQUE      |           |       |      |           |
| Date valide<br>JEUDI 20/11/2025 |          | PHENOMENES  | T°Min<br>(°C) | T°Max<br>(°C) | Direction<br>& vitesse du vent<br>(Km/h) | Eau<br>Précipitable<br>(mm) | Très faible | Faible    | Moyen | Fort | Très fort |
| 1                               | Kinshasa | <br>Orages avec pluies   | 23            | 31            | Ouest<br>2km/h                           | 3-4mm                       | x           |           |       |      |           |
| 2                               | Matadi   | <br>Orages avec pluies  | 23            | 30            | Sud-Ouest<br>5km/h                       | 2-3mm                       | x           |           |       |      |           |
| 3                               | Kenge    | <br>Orages avec pluies | 22            | 31            | Nord<br>7km/h                            | 10-15mm                     |             |           | x     |      |           |
| 4                               | Kikwit   | <br>Orages avec pluies | 23            | 32            | Nord-Ouest<br>8km/h                      | 1-2mm                       | x           |           |       |      |           |





**REPUBLIQUE DEMOCRATIQUE DU CONGO**  
**Ministère de Transports Voies de Communications et Désenclavement**  
**Agence Nationale de Météorologie et Télédétection par Satellite**  
**« METELSAT »**

|   |          |   |    |    |                     |       |  |   |  |  |  |
|---|----------|---|----|----|---------------------|-------|--|---|--|--|--|
| 5 | Bandundu | <br>Orages avec pluies | 24 | 32 | Nord-Ouest<br>3km/h | 6-7mm |  | x |  |  |  |
|---|----------|---|----|----|---------------------|-------|--|---|--|--|--|






|  |           | PHENOMENES  | T°Min<br>(°C) | T°Max<br>(°C) | Direction<br>et vitesse du vent<br>(Km/h) | Eau Précipitable<br>(mm) | Très faible | Faible | Moyen | Fort | Très fort |
|--|-----------|---|---------------|---------------|---|--------------------------|-------------|--------|-------|------|-----------|
| 6                                      | Inongo    | <br>Orages avec pluies           | 23            | 32            | Calme                                     | 2-3mm                    | x           |        |       |      |           |
| 7                                      | Boende    | <br>Orages avec pluies isolées   | 24            | 32            | Sud-Ouest<br>3km/h                        | 0,2-0,5mm                | x           |        |       |      |           |
| 8                                      | Mbandaka  | <br>Nuageux avec éclaircies      | 23            | 33            | Sud<br>1km/h                              | 00mm                     |             |        |       |      |           |
| 9                                      | Lisala    | <br>Nuageux avec éclaircies     | 25            | 31            | Ouest<br>3km/h                            | 00mm                     |             |        |       |      |           |
| 10                                     | Gemena    | <br>Nuageux avec éclaircies    | 24            | 33            | Sud-Ouest<br>1km/h                        | 00mm                     |             |        |       |      |           |
| Date valide<br><b>JEUDI 20/11/2025</b> |           | PHENOMENES  | T°Min<br>(°C) | T°Max<br>(°C) | Direction<br>et vitesse du vent<br>(Km/h) | Eau Précipitable<br>(mm) | Très faible | Faible | Moyen | Fort | Très fort |
| 11                                     | Gbadolite | <br>Orages avec pluies isolées | 24            | 32            | Ouest<br>5km/h                            | 0,2-0,5mm                | x           |        |       |      |           |

**REPUBLIQUE DEMOCRATIQUE DU CONGO**  
**Ministère de Transports Voies de Communications et Désenclavement**  
**Agence Nationale de Météorologie et Télédétection par Satellite**  
**« METELSAT »**

|    |           |  |    |    |                   |           |   |  |  |  |  |
|----|-----------|--|----|----|-------------------|-----------|---|--|--|--|--|
| 12 | Buta      | <br>Orages avec pluies isolées    | 25 | 32 | Sud<br>4km/h      | 05-1mm    | x |  |  |  |  |
| 13 | Isiro     | <br>Orages avec pluies isolées    | 22 | 31 | Sud-Est<br>4km/h  | 0,5-1mm   | x |  |  |  |  |
| 14 | Bunia     | <br>Nuageux avec orages et pluies | 22 | 27 | Nord-Est<br>9km/h | 4-5mm     | x |  |  |  |  |
| 15 | Kisangani | <br>Orages avec pluies isolées    | 23 | 29 | Sud-Est<br>4km/h  | 0,2-0,5mm | x |  |  |  |  |
| 16 | Goma      | <br>Nuageux avec pluies           | 19 | 22 | Est<br>5km/h      | 2-3mm     | x |  |  |  |  |

| Date valide<br>JEUDI 20/11/2025 |         | PHENOMENES   | T°Min<br>(°C) | T°Max<br>(°C) | Direction<br>et vitesse du vent<br>(Km/h) | Eau Précipitable<br>(mm) | Très faible | Faible | Moyen | Fort | Très fort |
|---------------------------------|---------|--|---------------|---------------|---|--------------------------|-------------|--------|-------|------|-----------|
| 17                              | Bukavu  | <br>Nuageux avec pluies            | 19            | 24            | Nord-Est<br>5km/h                         | 2-3mm                    | x           |        |       |      |           |
| 18                              | Kindu   | <br>Orages avec pluies isolées    | 23            | 32            | Sud-Ouest<br>2km/h                        | 05-1mm                   | x           |        |       |      |           |
| 19                              | Kalemie | <br>Nuageux avec orages et pluies | 23            | 27            | Sud<br>5km/h                              | 1-2mm                    | x           |        |       |      |           |
| 20                              | Lusambo | <br>Orages avec pluies            | 24            | 31            |   | 3-4mm                    | x           |        |       |      |           |

**REPUBLIQUE DEMOCRATIQUE DU CONGO**  
**Ministère de Transports Voies de Communications et Désenclavement**  
**Agence Nationale de Météorologie et Télédétection par Satellite**  
**« METELSAT »**

|    |            |  |    |    |                     |        |   |   |  |  |  |
|----|------------|--|----|----|---------------------|--------|---|---|--|--|--|
| 21 | Ilebo      | <br>Orages avec pluies    | 23 | 31 | Ouest<br>3km/h      | 6-7mm  |   | x |  |  |  |
| 22 | Kabinda    | Nuageux avec orages et pluies  | 22 | 29 | Ouest<br>5km/h      | 6-7mm  |   | x |  |  |  |
| 23 | Mbuji-Mayi | <br>Orages avec pluies    | 23 | 30 | Nord-Ouest<br>5km/h | 1-2mm  | x |   |  |  |  |
| 24 | Kananga    | <br>Orages avec pluies    | 24 | 30 | Nord-Ouest<br>6km/h | 5-6mm  |   | x |  |  |  |
| 25 | Tshikapa   | <br>Orages avec pluies    | 23 | 31 | Nord-Ouest<br>5km/h | 6-7mm  | x |   |  |  |  |
| 26 | Kamina     | <br>Nuageux avec pluies   | 23 | 27 | Nord-Ouest<br>9km/h | 9-10mm |   | x |  |  |  |
| 27 | Kolwezi    | <br>Nuageux avec pluies  | 20 | 27 | Nord-Ouest<br>7km/h | 8-9mm  |   | x |  |  |  |
| 28 | Lubumbashi | <br>Nuageux avec pluies | 21 | 26 | Ouest<br>9km/h      | 3-4mm  | x |   |  |  |  |

QUANTITÉ D'EAU DES PLUIES RECUEILLIES: 42mm Kinshasa-Binza

LEVER ET COUCHER DU SOLEIL

**LEVER :**  
**Kinshasa : 05h 40'40''**

**COUCHER :**  
**Kinshasa: 17h 47'40''**

Centre Météorologique National (CMN)

**REPUBLIQUE DEMOCRATIQUE DU CONGO**  
**Ministère de Transports Voies de Communications et Désenclavement**  
**Agence Nationale de Météorologie et Télédétection par Satellite**  
**« METTELSAT »**

**Service de Prévision du Temps**  
[cmnbinza@gmail.com](mailto:cmnbinza@gmail.com) (+243)820298939

Chaussée MzeeL.D Kabila Binza/Météo E-mail : [meteordcongo@gmail.com](mailto:meteordcongo@gmail.com)

B.P 4715 Kinshasa II Site Web : [www.meteordc.cd](http://www.meteordc.cd)

---