



# BULLETIN METEOROLOGIQUE QUOTIDIEN N°235/ELABORER LE JEUDI 20/11/2025

## PREVISION DU TEMPS AXEE SUR L'IMPACT

VALABLE LE VENDREDI 21/11/2025


**EXTREMES** : La plus basse température est prévue sur la ville de Kolwezi avec **18°C**.









Tandis que la plus haute température est attendue sur la Ville de Gbodolite avec **34°C**.




**Avertissement** : des coups des Vents du Sud-Ouest souffleront sur la ville de Kolwezi avec une vitesse de **9km/h**.







Des Pluies moyennes de **10-15mm** seront observées sur les villes de Lusambo, Ilebo et Kananga.




### Légende des Impacts de Risque

Très Faible		Faible		Moyen		Fort		Très Fort			
0-5mm		5-10mm		10-20mm		20-50mm		≥ 50mm			
N°	VILLES	ETAT DE L' ATMOSPHERE					RISQUE				
Date valide VENDREDI 21/11/2025		PHENOMENES	T°Min (°C)	T°Max (°C)	Direction & vitesse du vent (Km/h)	Eau Précipitable (mm)	Très faible	Faible	Moyen	Fort	Très fort
1	Kinshasa	 Orages et pluies isolées	23	32	Ouest 3km/h	0,2-0,5mm	x				
2	Matadi	 Orages avec pluies	24	30	Nord-Ouest 4km/h	2-3mm	x				
3	Kenge	 Nuageux avec orages et pluies	23	30	Nord 5km/h	8-9mm		x			
4	Kikwit	 Orages avec pluies	24	28	Nord 7km/h	6-7mm		x			
5	Bandundu	 Orages avec pluies	24	29	Sud 2km/h	5-6mm		x			

		PHENOMENES	T°Min (°C)	T°Max (°C)	Direction et vitesse du vent (Km/h)	Eau Précipitable (mm)	Très faible	Faible	Moyen	Fort	Très fort
6	Inongo	 Nuageux avec orages et pluies	25	30	Sud 6km/h	6-7mm		x			
7	Boende	 Orages avec pluies	22	31	Sud 4km/h	1-2mm	x				
8	Mbandaka	 Orages avec pluies	24	32	Sud-Est 3km/h		x				
9	Lisala	 Orages avec pluies isolées	23	31	Sud-Ouest 2km/h	0,5-1mm	x				
10	Gemena	 Ensolié	23	31	Est 2km/h	00mm					
Date valide <b>VENDREDI 21/11/2025</b>		PHENOMENES	T°Min (°C)	T°Max (°C)	Direction et vitesse du vent (Km/h)	Eau Précipitable (mm)	Très faible	Faible	Moyen	Fort	Très fort
11	Gbadolite	 Ensolié	25	34	Nord-Est 2km/h	00mm					
12	Buta	 Orages avec pluies isolées	25	33	Sud 2km/h	0,2-0,5mm	x				
13	Isiro	 Orages et pluies isolées	22	31	Est 6km/h	1-2mm	x				

14	Bunia	 Nuageux avec éclaircies	22	28	Est 8km/h	00mm					
15	Kisangani	 Nuageux avec éclaircies	24	31	Sud 5km/h	00mm					
16	Goma	 Nuageux avec pluies	19	21	Nord-Est 5km/h	2-3mm	x				

Date valide <b> VENDREDI 21/11/2025</b>		PHENOMENES	T°Min (°C)	T°Max (°C)	Direction et vitesse du vent (Km/h)	Eau Précipitable (mm)	Très faible	Faible	Moyen	Fort	Très fort
17	Bukavu	 Nuageux avec pluies	19	25	Nord 2km/h	2-3mm	x				
18	Kindu	 Nuageux avec orages et pluies	25	30	Sud 5km/h	9-10mm		x			
19	Kalemie	 Nuageux avec orages et pluies	23	27	Ouest 4km/h	3-4mm	x				
20	Lusambo	 Orages avec pluies	24	29	Nord-Ouest 8km/h	10-15mm			x		
21	Ilebo	 Orages avec pluies	24	28	Ouest 4km/h	10-15mm			x		
22	Kabinda	 Nuageux avec orages et pluies	22	29	Ouest 7km/h	6-7mm		x			

23	Mbuji-Mayi	 Nuageux avec orages et pluies	23	30	Ouest 7km/h	6-7mm		x			
24	Kananga	 Orages avec pluies	23	30	Nord-Ouest 7km/h	10-15mm			x		
25	Tshikapa	 Orages avec pluies	24	31	Ouest 6km/h	3-4mm	x				
26	Kamina	 Nuageux avec pluies	21	27	Ouest 6km/h	0,2-0,5mm	x				
27	Kolwezi	 Nuageux avec pluies	18	24	Sud 9km/h	1-2mm	x				
28	Lubumbashi	 Nuageux avec pluies	21	26	Sud 5km/h	6-7mm		x			

QUANTITÉ D'EAU DES PLUIES RECUEILLIES : 95mm à Buta et 01mm à Kinshasa-Ndjili.

**LEVER ET COUCHER DU SOLEIL**

**LEVER :**  
**Kisangani : 06h 41'00''**

**COUCHER :**  
**Kisangani: 18h 48'12''**

Centre Météorologique National (CMN)  
**Service de Prévision du Temps**  
[cmnbinza@gmail.com](mailto:cmnbinza@gmail.com) (+243)820298939

Chaussée MzeeL.D Kabila Binza/Météo E-mail : [meteordcongo@gmail.com](mailto:meteordcongo@gmail.com)

B.P 4715 Kinshasa II Site Web : [www.meteordc.cd](http://www.meteordc.cd)