



# BULLETIN METEOROLOGIQUE QUOTIDIEN N°236/ELABORER LE VENDREDI 21/11/2025

## PREVISION DU TEMPS AXEE SUR L'IMPACT

VALABLE LE SAMEDI 22/11/2025


**EXTREMES** : La plus basse température est prévue sur la Ville de Goma et Bukavu avec **18°C**.









Tandis que la plus haute température est attendue sur la Ville de Lisala avec **34°C**.




**Avertissement** : des coups des Vents du Sud-Ouest souffleront sur la Ville de Matadi avec une vitesse de **11km/h**.

Des Fortes Pluies de **≥50mm** sont attendues sur la Ville de Bandundu.







### Légende des Impacts de Risque

Très Faible		Faible		Moyen		Fort		Très Fort			
0-5mm		5-10mm		10-20mm		20-50mm		≥ 50mm			
N°	VILLES	ETAT DE L’ ATMOSPHERE					RISQUE				
Date valide SAMEDI 22/11/2025		PHENOMENES	T°Min (°C)	T°Max (°C)	Direction & vitesse du vent (Km/h)	Eau Précipitable (mm)	Très faible	Faible	Moyen	Fort	Très fort
1	Kinshasa	 Nuageux avec orages et pluies	23	29	Sud-Ouest 2km/h	15-19mm			x		
2	Matadi	 Orages avec pluies	23	29	Sud-Ouest 11km/h	0,5-1mm	x				
3	Kenge	 Nuageux avec pluies	22	28	Ouest 8km/h	6-7mm		x			
4	Kikwit	 Orages avec pluies	22	29	Ouest 7km/h	7-8mm		x			
5	Bandundu	 Orages avec pluies	23	29	Sud 2km/h	45-50mm				x	

		PHENOMENES	T°Min (°C)	T°Max (°C)	Direction et vitesse du vent (Km/h)	Eau Précipitable (mm)	Très faible	Faible	Moyen	Fort	Très fort
6	Inongo	 Nuageux avec orages et pluies	24	26	Nord 2km/h	15-19mm			x		
7	Boende	 Orages avec pluies	23	31	Nord-ouest 4km/h	7-8mm		x			
8	Mbandaka	 Orages avec pluies	23	31	Ouest 3km/h			x			
9	Lisala	 Orages avec pluies isolées	24	34	Ouest 6km/h	0,5-1mm	x				
10	Gemena	 Orages avec pluies isolées	24	33	Est 2km/h	0,2-0,5mm	x				
Date valide <b>SAMEDI</b> <b>22/11/2025</b>		PHENOMENES	T°Min (°C)	T°Max (°C)	Direction et vitesse du vent (Km/h)	Eau Précipitable (mm)	Très faible	Faible	Moyen	Fort	Très fort
11	Gbadolite	 Orages avec pluies isolées	25	32	Sud 7km/h	0.5-1mm	x				
12	Buta	 Orages avec pluies isolées	25	33	Ouest 1km/h	2-3mm	x				
13	Isiro	 Nuageux avec éclaircies	23	29	Nord-Ouest 2m/h	00mm					

14	Bunia	 Ensoliéllé	24	28	Est 10km/h	00mm					
15	Kisangani	 Orages avec pluies	25	31	Sud-Est 4km/h	3-4mm	x				
16	Goma	 Nuageux avec pluies	18	20	Sud-Est 4km/h	1-2mm	x				

Date valide <b>SAMEDI</b> <b>22/11/2025</b>		PHENOMENES	T°Min (°C)	T°Max (°C)	Direction et vitesse du vent (Km/h)	Eau Précipitable (mm)	Très faible	Faible	Moyen	Fort	Très fort
17	Bukavu	 Nuageux avec pluies	18	21	Est 5km/h	0,2-0,5mm	x				
18	Kindu	 Orages avec pluies	24	31	Sud-Est 4km/h	4-5mm		x			
19	Kalemie	 Orages avec pluies	23	24	Est 10km/h  Nord-Ouest 2km/h	5-6mm		x			
20	Lusambo	 Nuageux avec orages et pluies	24	30		3-4mm	x				
21	Ilebo	 Nuageux avec pluies	23	28	Nord-Ouest 3km/h	8-9mm		x			
22	Kabinda	 Nuageux avec pluies	23	28	Nord-Ouest 3km/h	5-6mm		x			

23	Mbuji-Mayi	 Nuageux avec pluies	22	28	Ouest 8km/h	3-4mm	x				
24	Kananga	 Nuageux avec pluies	23	28	Sud-Ouest 4km/h	1-2mm	x				
25	Tshikapa	 Nuageux avec pluies	23	26	Sud 3km/h	8-9mm		x			
26	Kamina	 Nuageux avec pluies	21	26	Ouest 3km/h	15-19mm			x		
27	Kolwezi	 Nuageux avec pluies	19	24	Est 3km/h	2-3mm	x				
28	Lubumbashi	 Nuageux avec éclaircies	19	25	Est 5km/h	00mm					

ITÉ D'EAU DES PLUIES RECUEILLIES : **90mm** à Kinshasa-N'djili et **2mm** à Kinshasa Binza

**LEVER ET COUCHER DU SOLEIL**

**LEVER :**  
**Kisangani : 05h 41'20"**

**COUCHER :**  
**Kisangani: 17h 48'44"**

Centre Météorologique National (CMN)  
**Service de Prévision du Temps**  
[cmnbinza@gmail.com](mailto:cmnbinza@gmail.com) (+243)820298939

Chaussée MzeeL.D Kabila Binza/Météo E-mail : [meteordcongo@gmail.com](mailto:meteordcongo@gmail.com)

B.P 4715 Kinshasa II Site Web : [www.meteordc.cd](http://www.meteordc.cd)